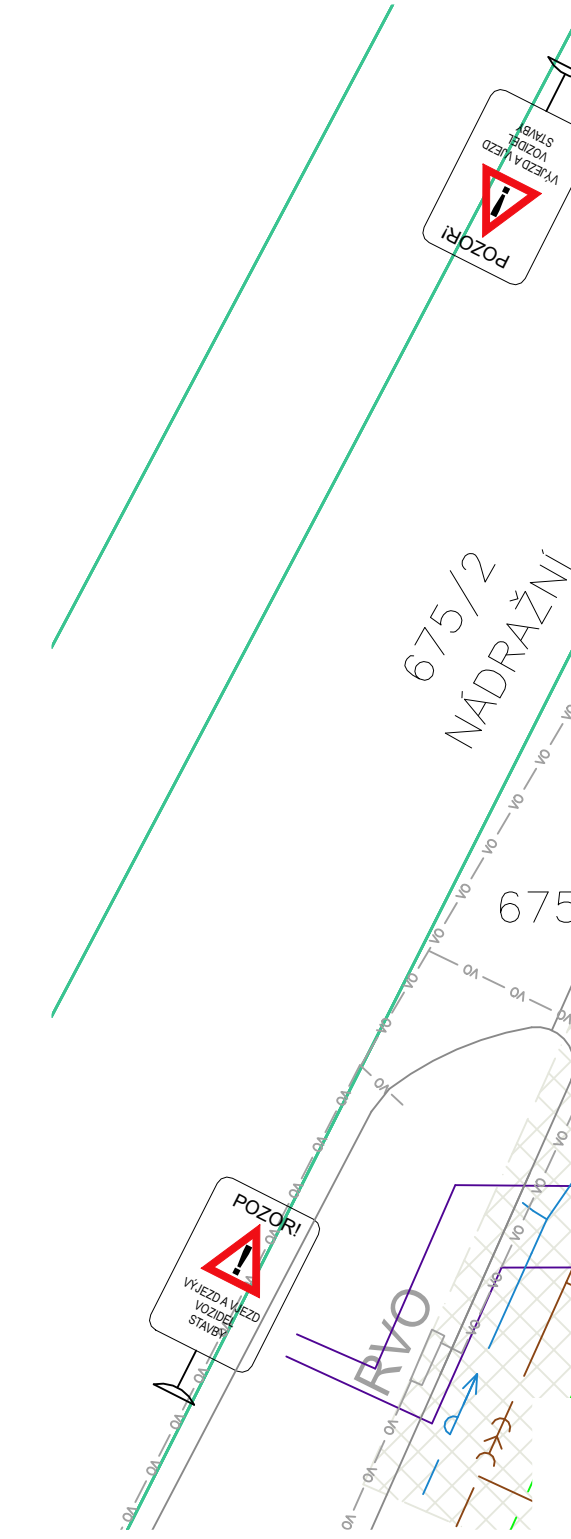

















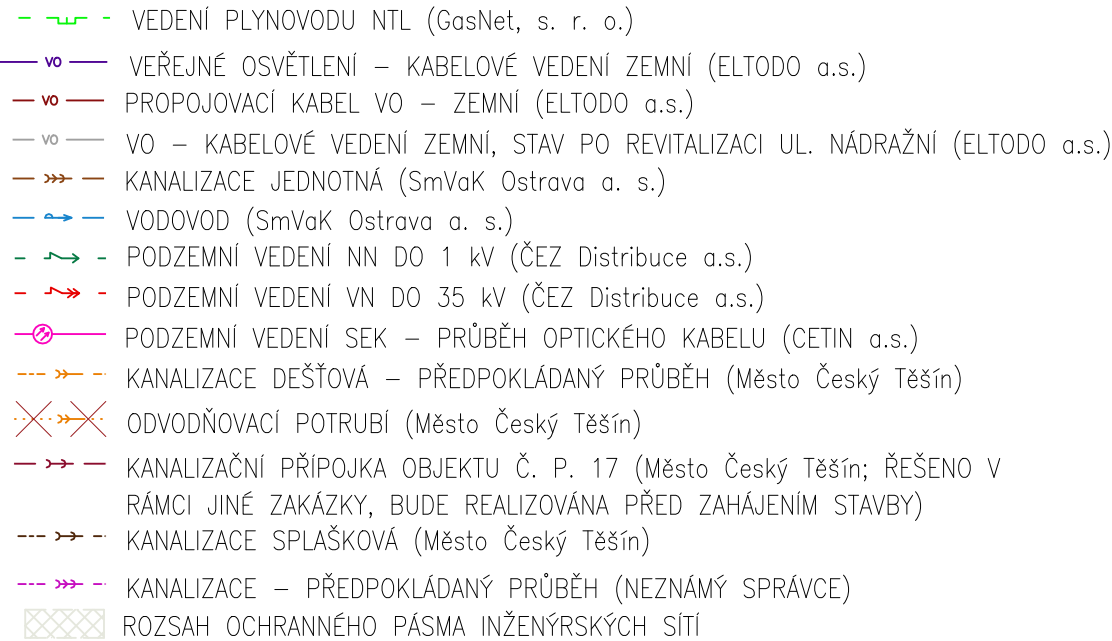
SITUAČNÍ VÝKRES ZOV – II. ETAPA  
M 1:200



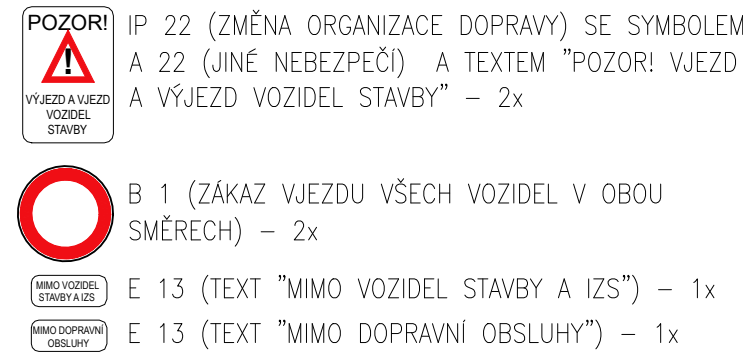
**LEGENDA PLOCH A ZNAČEK:**

-  HRANICE PARCEL, ČÍSLO DLE KN
-  HRANICE BUDOV DLE ZAM
-  ROZHRANÍ PLOCH DLE Z
-  ROZHRANÍ PLOCH STÁVA NEZMĚNĚNÉ
-  ROZHRANÍ PLOCH NOVÉ
-  VSTUP DO OBJEKTU
-  OPLOCENÍ – ZDĚNÉ
-  SVÍTLIDLO VEŘEJNÉHO OSV. UMÍSTĚNO NA STOŽÁRU
-  SVÍTLIDLO VEŘEJNÉHO OSV. UMÍSTĚNO NA FASÁDĚ BUD
-  DOPRAVNÍ ZNAČKA
-  VPUST
-  STÁVAJÍCÍ STROM
-  ODPADKOVÝ KOŠ
-  PARKOVACÍ AUTOMAT
-  SLOUPEK VÝŠKY 0,9 m

LEGENDA STÁVAJÍCÍCH INŽENÝRSKÝCH SÍTÍ:

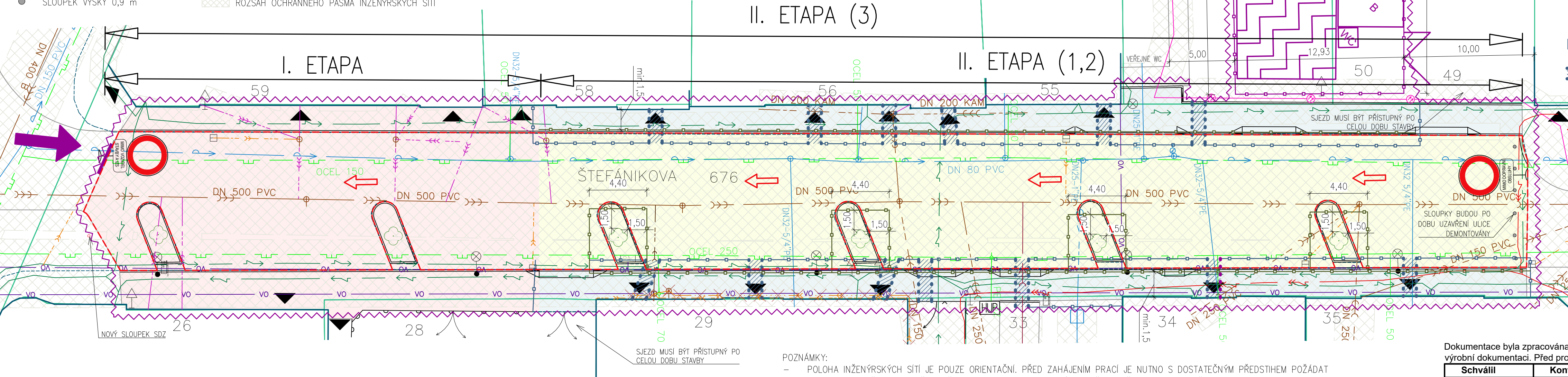


SEZNAM DOČASNÉHO DOPRAVNÍHO ZNAČENÍ:



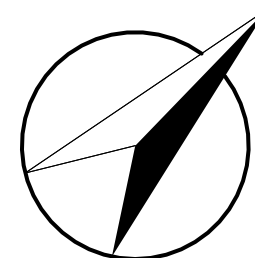
## II. ETAPA (3)

## II. ETAPA (1,2)

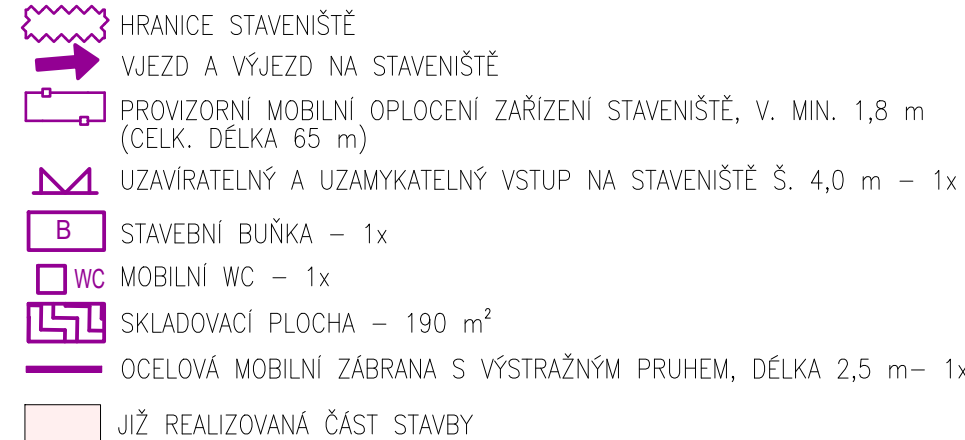


POZNÁMKY:




- POLOHA INŽENÝRSKÝCH SÍŤÍ JE POUZE ORIENTAČNÍ. PŘED ZAŘÍZENÍM PRACÍ JE NUTNO S DOSTATEČNÝM PŘEDSTIHEM POŽÁDAT JEJICH SPRÁVCE O PŘESNÉ VYTÝČENÍ PŘÍMO V TERÉNU, POLOHU DŮKLADNĚ OZNAČIT A ZEJMÉNA PŘI ZEMNÍCH PRACÍCH RESPEKTOVAT JEJICH OCHRANNÁ PÁSMA
- PLOCHA ZÁBORU PRO ZAŘÍZENÍ STAVENIŠTĚ: 116 m<sup>2</sup> – PARC. Č. 49; 136 m<sup>2</sup> – PARC. Č. 50, K. Ú. ČESKÝ TĚŠÍN
- JE NUTNO OHlásIT A SPLNIT OHlAŠOVACÍ POVINNOST K MÍSTNÍMU POPLATKU DLE PLATNÉ OBECNĚ ZÁVAZNÉ VYHLÁŠKY MĚSTA ČESKÝ TĚŠÍN Č. 8/2019 O MÍSTNÍM POPLATKU ZA UŽÍVÁNÍ VEŘEJNÉHO PROSTRANSTVÍ
- ULICE ŠTĚPÁNKOVA BUDE PO DOBU STAVEBNÍCH PRACÍ NEPRŮJEZDNÁ
- NA PRŮBĚH STAVBY V BLÍZKOSTI DŘEVIN A NA JEJICH OCHRANU BUDE DOHLÍŽET ARBORISTICKÝ DOZOR STAVBY
- BĚHEM REALIZACE STAVBY REKONSTRUKCE POVRCHU ULICE ŠTĚPÁNKOVA PROVEDE SPOLEČNOST SmVaK Ostrava, a. s. NA SVĚ NÁKLADY VÝMĚNY SÁDEK NA KANALIZAČNÍM ŘÁDU (4 ks). ZHOTOVITEL STAVBY UMOŽNÍ PROVEDENÍ TĚCHTO PRACÍ.



LEGENDA ZOV:



STAVEBNÍ PRÁCE PROVÁDĚNÉ BĚHEM II. ETAPY:

- 1) KONSTRUKCE VOZOVKY (POUZE PO PODKLADNÍ VRSTVU)  

 PROVIZORNÍ MOBILNÍ OPLOCENÍ BĚHEM PROVÁDĚNÍ KONSTRUKCE VOZOVKY, V. MIN. 1,8 m (CELK. DĚLKA 122 m); KOLEM STROMŮ V. 2,0 m (CELK. DĚLKA 75 m)
  - 2) KONSTRUKCE CHODNÍKŮ  

 PROVIZORNÍ MOBILNÍ OPLOCENÍ BĚHEM PROVÁDĚNÍ KONSTRUKCE VOZOVKY, V. MIN. 1,8 m (CELK. DĚLKA 140 m)
  - 3) KRYT VOZOVKY  

 PŘECHODOVÁ LÁVKA PRO PĚŠÍ Š. 1,0 m, S OBOUSTRANNÝM ZÁBRADLÍM VÝŠKÝ 1,1 m

Dokumentace byla zpracována pro účely stavebního povolení v rozsahu pro provedení stavby a nenahrazuje výrobní dokumentaci. Před provedením je nutno předložit výrobní dokumentaci jednotlivých částí díla.

<b>Schválil</b>	<b>Kontroloval</b>	<b>Kreslil</b>	<b>BENEPRO, a.s.</b> www.benepro.cz - info@benepro.cz tel.: +555 172 428 fax: +555 172 429 Tovární 1707/33, 737 01 Český Těšín	
Ing. J. Adámek	Ing. R./Hlaušek	Ing. M. Maďarová		
<b>Investor</b>	Město Český Těšín, Náměstí ČSA 1/1, 737 01 Český Těšín		<b>Formát</b>	4xA4
<b>Místo stavby</b>	p. č. 676, k. ú. Český Těšín		<b>Datum</b>	08/2021
<b>Akce:</b>	Rekonstrukce povrchu ulice Štefánikova		<b>Účel</b>	DSP+DPS
<b>Obsah:</b>	ZÁSADY ORGANIZACE VÝSTAVBY - II. ETAPA		<b>Měřítko</b>	1:200
			<b>Arch. číslo</b>	BE/2021/03
			<b>Číslo kopie</b>	<b>Číslo výkresu</b> B.8.2.2