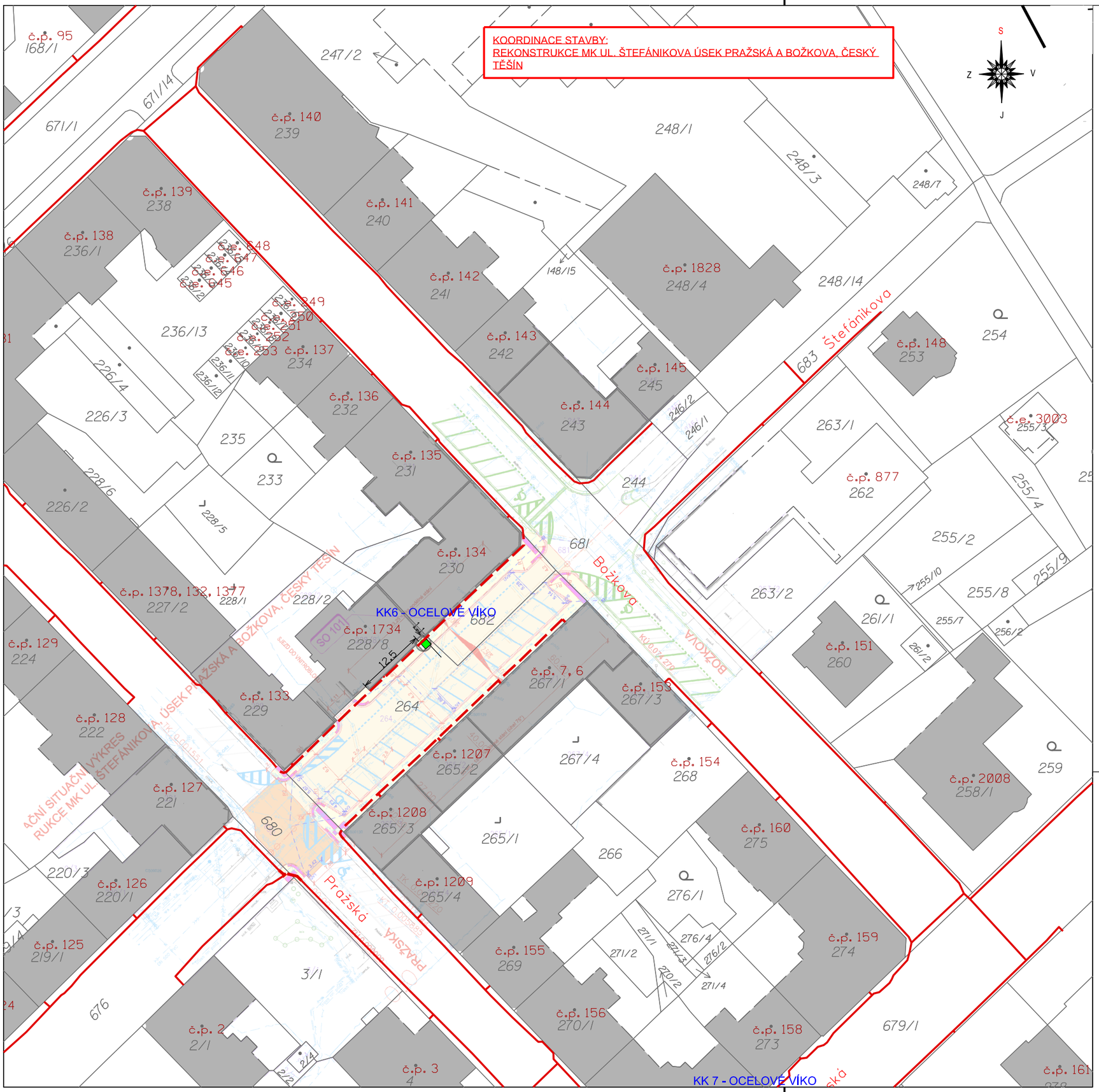

LEGENDA

- NOVÁ PODZEMNÍ SÍT ELEKTRONICKÝCH KOMUNIKACÍ
- NOVÁ PODZEMNÍ SÍT ELEKTRONICKÝCH KOMUNIKACÍ – POKLÁDKA V RÁMCI REKONSTRUKCE ULICE
- KATASTRÁLNÍ HRANICE
- KK – kabelová komora

Chráničky budou uloženy s minimálním krytím:
60 cm v nezpevněných plochách a zelených pásech
50-80 cm v chodníku
100 cm v místech křížení s vjezdy do objektů a v těsné blízkosti komunikací v chráničce
120 cm pod komunikací v chráničce

ZÁJMOVÉ ÚZEMÍ:

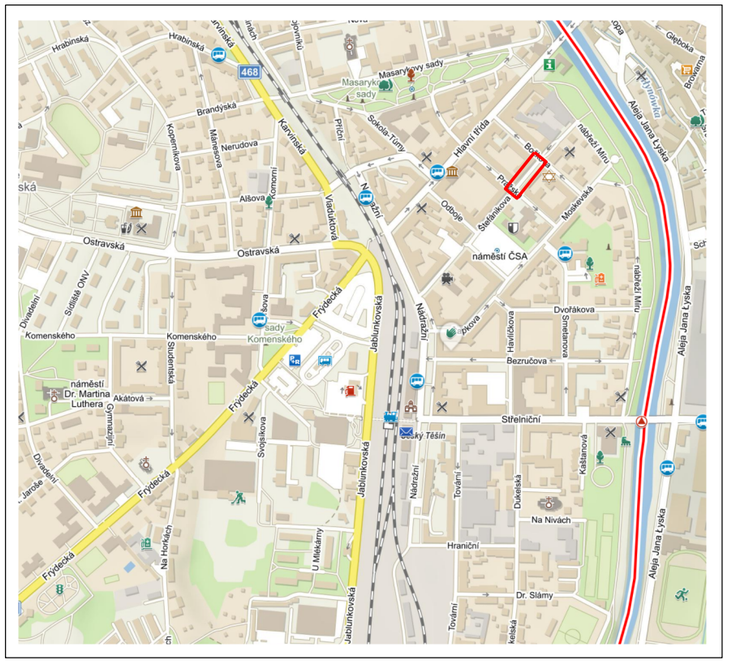

Investor	Projektant
T-MOBILE CZECH REPUBLIC a.s. Tomíčkova 2144/1 148 00 Praha 4	LOSKY s.r.o. Sezemická 2757/2 Horní Počernice, 193 00 Praha

Název stavby	Poznámky
FIS_FTTH_CZ_3022_348836_00136_ Cesky_Tesin_2	
Obsah výkresu	Vypracoval
Situace širších vztahů	T.Jurošek
	Zodpovědný projektant
	T.Jurošek

Stupeň PD	Datum	Měřítko	Formát	Číslo výkresu
DÚR	11.2.2025	1:700	A3	**C.3.01**

KOORDINACE STAVBY:
REKONSTRUKCE MK UL. BOŽKOVA, ČESKÝ TĚŠÍN

KK6 - OCELOVÉ VÍKO

KK 7 - OCELOVÉ VÍKO

LEGENDA

- NOVÁ PODZEMNÍ SÍT ELEKTRONICKÝCH KOMUNIKACÍ
- NOVÁ PODZEMNÍ SÍT ELEKTRONICKÝCH KOMUNIKACÍ – POKLÁDKA V RÁMCI REKONSTRUKCE ULICE
- KATASTRÁLNÍ HRANICE
- PŘEKOP – V RÁMCI REKONSTRUKCE ULICE
- KK – kabelová komora

Chráničky budou uloženy s minimálním krytím:
60 cm v nezpevněných plochách a zelených pásech
50-80 cm v chodníku
100 cm v místech křížení s vjezdy do objektů a v těsné blízkosti komunikací v chráničce
120 cm pod komunikací v chráničce

ZÁJMOVÉ ÚZEMÍ:

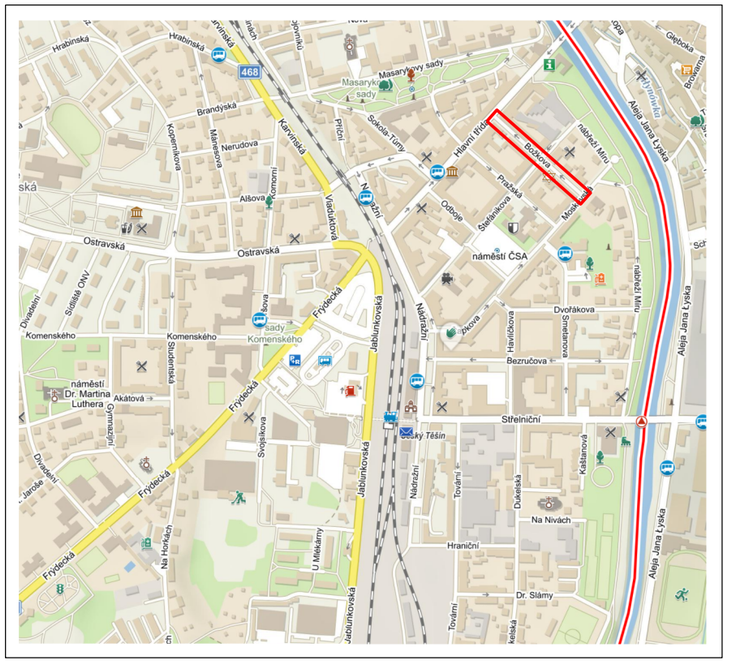

Investor T-MOBILE CZECH REPUBLIC a.s. Tomíčkova 2144/1 148 00 Praha 4	Projektant LOSKY s.r.o. Sezemická 2757/2 Horní Počernice, 193 00 Praha
Název stavby FIS_FTTH_CZ_3022_348836_00136_Cesky_Tesin_2	Poznámky
Obsah výkresu Situace širších vztahů	Vypracoval T.Jurošek Zodpovědný projektant T.Jurošek

Stupeň PD	Datum	Měřítko	Formát	Číslo výkresu
DÚR	11.2.2025	1:700	A3	C.3.01