

Stav k 01.01.2019

Výpis z katastru nemovitostí

Částečný výpis LV

Okres: CZ0803 Karviná

Obec: 598933 Český Těšín

Katastr: 623164 Český Těšín

V kat. území jsou pozemky vedeny v jedné číselné řadě

List vlastnictví: 10001

A	Vlastník, jiný oprávněný	Identifikátor	Podíl
---	--------------------------	---------------	-------

Vlastnické právo

Město Český Těšín - náměstí ČSA 1/1, Český Těšín, 73701 Český Těšín

297437

1

B Nemovitosti

Pozemky

Parcela	Výměra [m ²]	Druh pozemku	Způsob ochrany
---------	--------------------------	--------------	----------------

3170 537 zastavěná plocha a nádvoří

Na pozemku stojí stavba: Český Těšín č.p. 1150, je součástí pozemku

Stavby

Část obce, č. budovy	Využití	Ochrana	Parcela
----------------------	---------	---------	---------

Český Těšín č.p. 1150, je součástí pozemku

víceúčelová stavba

3170

B1 Jiná práva - Bez zápisu

C Omezení vlastnického práva - Bez zápisu

D Jiné zápisy

Typ vztahu

Oprávnění pro

Povinnost k

*Změna výměr obnovou operátu

Par.: 3170

Z-2524/2002-803

Pořadí k datu podle předpisů platných v době vzniku práva

E Nabývací tituly a jiné podklady zápisu

Listina

* Vznik práva ze zákona zákon č. 172/1991 § 2,3 odst.1 POLVZ:297/1992 Z-800297/1992-803

Pro: Město Český Těšín - náměstí ČSA 1/1, Český Těšín, 73701

IČO-DIČ / RČ: 297437

Český Těšín

* Vznik práva ze zákona zákon č. 172/1991 § 2, odst.1 a,c POLVZ:564/1992 Z-800564/1992-803

Pro: Město Český Těšín - náměstí ČSA 1/1, Český Těšín, 73701

IČO-DIČ / RČ: 297437

Český Těšín

* Vznik práva ze zákona zákon č. 172/1991 § 2, odst.1 a,c POLVZ:565/1992 Z-800565/1992-803

Pro: Město Český Těšín - náměstí ČSA 1/1, Český Těšín, 73701

IČO-DIČ / RČ: 297437

Český Těšín

F Vztah bonitovaných půdně ekologických jednotek (BPEJ) k parcelám - Bez zápisu

(c) 1999-2019 T-MAPY spol. s r.o.

Vyhотовeno: 04.02.2019 / 08:53

Vyhotožil: Dana Moravcová



Stav k 01.01.2019

Výpis z katastru nemovitostí

Částečný výpis LV

Okres: CZ0803 Karviná

Obec: 598933 Český Těšín

Katastr: 623164 Český Těšín

V kat. území jsou pozemky vedeny v jedné číselné řadě

List vlastnictví: 10001

A	Vlastník, jiný oprávněný	Identifikátor	Podíl
---	--------------------------	---------------	-------

Vlastnické právo

Město Český Těšín - náměstí ČSA 1/1, Český Těšín, 73701 Český Těšín

297437

1

B Nemovitosti

Pozemky

Parcela Výměra [m²] Druh pozemku

Způsob ochrany

3171

1080 ostatní plocha

zeleň

B1 Jiná práva - Bez zápisu

C Omezení vlastnického práva - Bez zápisu

D Jiné zápisy

Typ vztahu

Oprávnění pro

Povinnost k

*Změna výměr obnovou operátu

Par.: 3171

Z-2524/2002-803

Pořadí k datu podle předpisů platných v době vzniku práva

E Nabývací tituly a jiné podklady zápisu

Listina

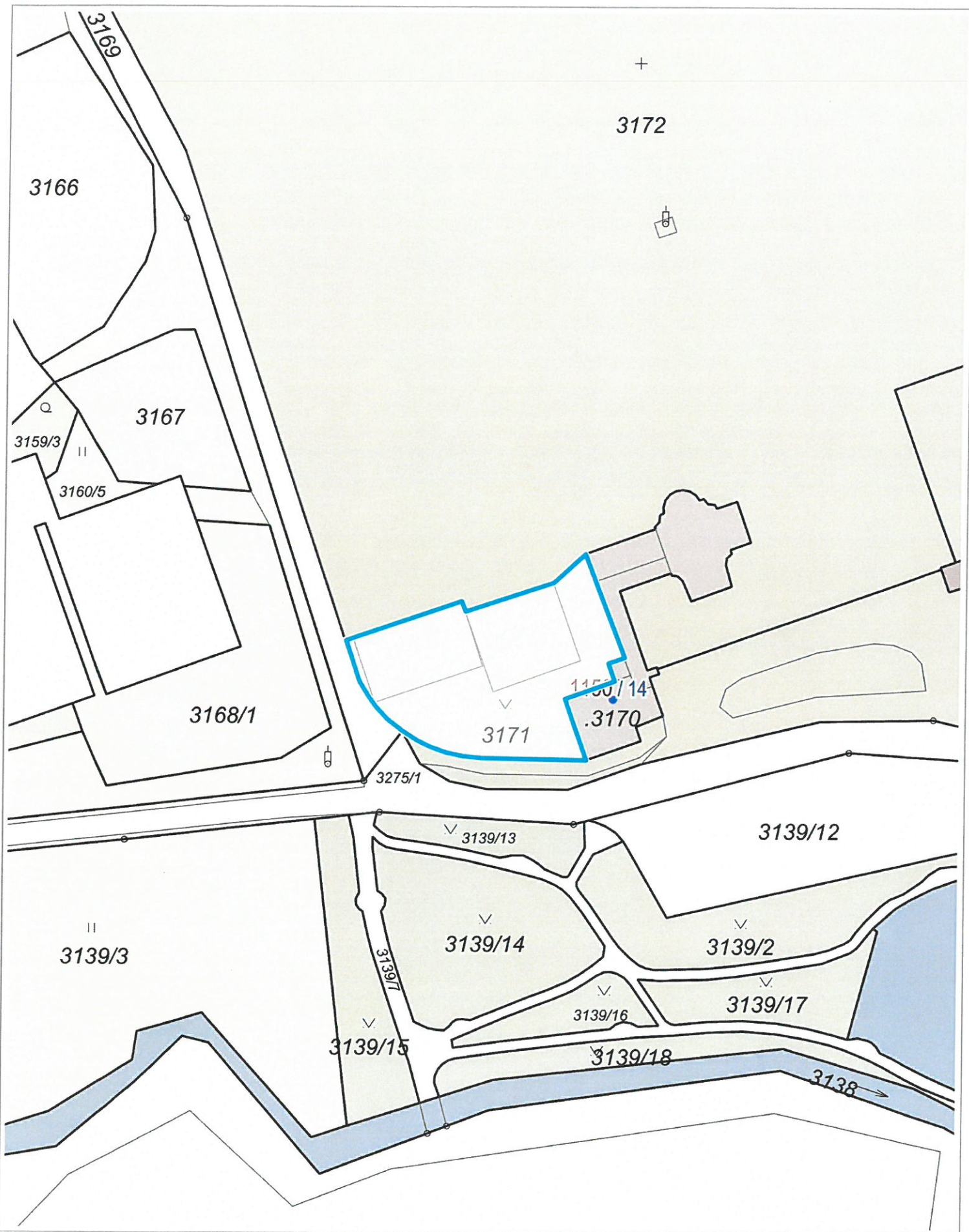
- | | | |
|--|----------------|---|
| * Vznik práva ze zákona zákon č. 172/1991 § 2,3 odst.1
Pro: <u>Město Český Těšín - náměstí ČSA 1/1, Český Těšín, 73701 Český Těšín</u> | POLVZ:297/1992 | Z-800297/1992-803
IČO-DIČ / RČ: 297437 |
| * Vznik práva ze zákona zákon č. 172/1991 § 2, odst.1 a,c
Pro: <u>Město Český Těšín - náměstí ČSA 1/1, Český Těšín, 73701 Český Těšín</u> | POLVZ:564/1992 | Z-800564/1992-803
IČO-DIČ / RČ: 297437 |
| * Vznik práva ze zákona zákon č. 172/1991 § 2, odst.1 a,c
Pro: <u>Město Český Těšín - náměstí ČSA 1/1, Český Těšín, 73701 Český Těšín</u> | POLVZ:565/1992 | Z-800565/1992-803
IČO-DIČ / RČ: 297437 |

F Vztah bonitovaných půdně ekologických jednotek (BPEJ) k parcelám - Bez zápisu

(c) 1999-2019 T-MAPY spol. s r.o.

Vyhotoveno: 04.02.2019 / 08:27

Vyhotovil: Dana Moravcová



20 m

1 : 943

Stav k 01.01.2019

Výpis z katastru nemovitostí
Částečný výpis LV

Okres: CZ0803 Karviná

Obec: 598933 Český Těšín

Katastr: 623164 Český Těšín

V kat. území jsou pozemky vedeny v jedné číselné řadě

List vlastnictví: 10001

<i>A</i>	<i>Vlastník, jiný oprávněný</i>	<i>Identifikátor</i>	<i>Podíl</i>
Vlastnické právo			
	<u>Město Český Těšín - náměstí ČSA 1/1, Český Těšín, 73701 Český Těšín</u>	297437	1
<i>B</i>	<i>Nemovitosti</i>		
Pozemky			
<i>Parcela</i>	<i>Výměra [m²]</i>	<i>Druh pozemku</i>	<i>Způsob ochrany</i>
<u>3172</u>	22724	ostatní plocha	pohřebiště
<i>B1</i>	<i>Jiná práva - Bez zápisu</i>		
<i>C</i>	<i>Omezení vlastnického práva - Bez zápisu</i>		
<i>D</i>	<i>Jiné zápisy</i>		
	<i>Typ vztahu</i>	<i>Povinnost k</i>	
	<i>Oprávnění pro</i>		

*Změna výměr obnovou operátu

Par.: 3172

Z-2524/2002-803

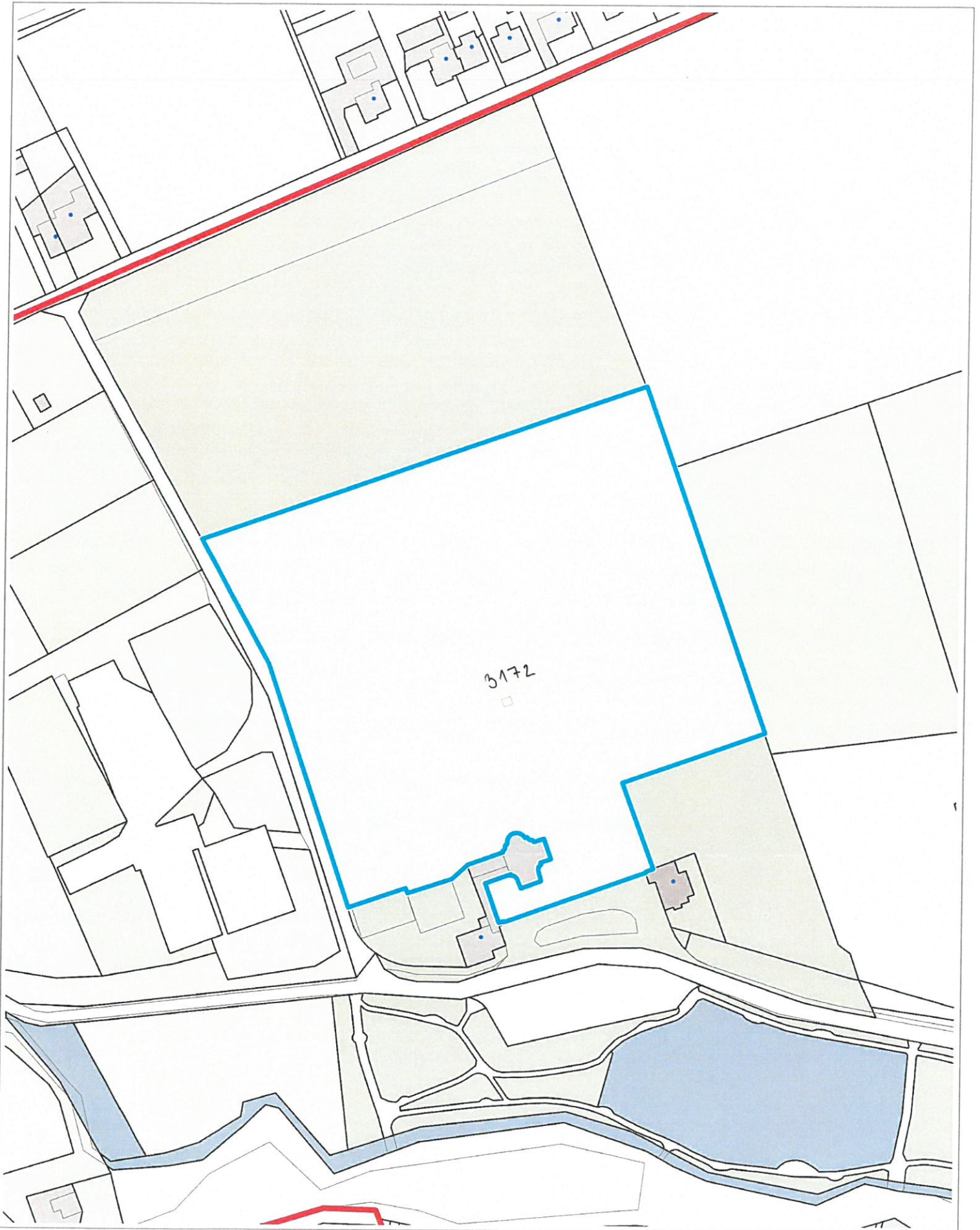
Pořadí k datu podle předpisů platných v době vzniku práva

<i>E</i>	<i>Nabývací tituly a jiné podklady zápisu</i>		
<i>Listina</i>			
*	Vznik práva ze zákona zákon č. 172/1991 § 2,3 odst.1 Pro: <u>Město Český Těšín - náměstí ČSA 1/1, Český Těšín, 73701 Český Těšín</u>	POLVZ:297/1992	Z-800297/1992-803 IČO-DIČ / RČ: 297437
*	Vznik práva ze zákona zákon č. 172/1991 § 2, odst.1 a,c Pro: <u>Město Český Těšín - náměstí ČSA 1/1, Český Těšín, 73701 Český Těšín</u>	POLVZ:564/1992	Z-800564/1992-803 IČO-DIČ / RČ: 297437
*	Vznik práva ze zákona zákon č. 172/1991 § 2, odst.1 a,c Pro: <u>Město Český Těšín - náměstí ČSA 1/1, Český Těšín, 73701 Český Těšín</u>	POLVZ:565/1992	Z-800565/1992-803 IČO-DIČ / RČ: 297437
<i>F</i>	<i>Vztah bonitovaných půdně ekologických jednotek (BPEJ) k parcelám - Bez zápisu</i>		

(c) 1999-2019 T-MAPY spol. s r.o.

Vyhotoveno: 04.02.2019 / 09:11

Vyhotovil: Dana Moravcová



1 : 1 887

Stav k 01.01.2019

Výpis z katastru nemovitostí
Částečný výpis LV

Okres: **CZ0803 Karviná** Obec: **598933 Český Těšín**
Katastr: **623164 Český Těšín**

V kat. území jsou pozemky vedeny v jedné číselné řadě

List vlastnictví: 10001

<i>A</i>	<i>Vlastník, jiný oprávněný</i>	<i>Identifikátor</i>	<i>Podíl</i>
Vlastnické právo			
	Město Český Těšín - náměstí ČSA 1/1, Český Těšín, 73701 Český Těšín	297437	1
<i>B</i>	<i>Nemovitosti</i>		
<i>Pozemky</i>			
<i>Parcela</i>	<i>Výměra [m²] Druh pozemku</i>	<i>Způsob ochrany</i>	
3174/1	3440 ostatní plocha	pohřebiště	
<i>B1</i>	<i>Jiná práva - Bez zápisu</i>		
<i>C</i>	<i>Omezení vlastnického práva - Bez zápisu</i>		
<i>D</i>	<i>Jiné zápisy - Bez zápisu</i>		
<i>E</i>	<i>Nabývací tituly a jiné podklady zápisu</i>		
<i>Listina</i>			
*	Vznik práva ze zákona zákon č. 172/1991 § 2,3 odst.1 Pro: <u>Město Český Těšín - náměstí ČSA 1/1, Český Těšín, 73701 Český Těšín</u>	POLVZ:297/1992	Z-800297/1992-803 IČO-DIČ / RČ: 297437
*	Vznik práva ze zákona zákon č. 172/1991 § 2, odst.1 a,c Pro: <u>Město Český Těšín - náměstí ČSA 1/1, Český Těšín, 73701 Český Těšín</u>	POLVZ:564/1992	Z-800564/1992-803 IČO-DIČ / RČ: 297437
*	Vznik práva ze zákona zákon č. 172/1991 § 2, odst.1 a,c Pro: <u>Město Český Těšín - náměstí ČSA 1/1, Český Těšín, 73701 Český Těšín</u>	POLVZ:565/1992	Z-800565/1992-803 IČO-DIČ / RČ: 297437
<i>F</i>	<i>Vztah bonitovaných půdně ekologických jednotek (BPEJ) k parcelám - Bez zápisu</i>		

(c) 1999-2019 T-MAPY spol. s r.o.

Vyhotoveno: 04.02.2019 / 09:37

Vyhotovil: Dana Moravcová



20 m

1 : 943

Stav k 01.01.2019

Výpis z katastru nemovitostí
Částečný výpis LV

Okres: **CZ0803 Karviná** Obec: **598933 Český Těšín**
Katastr: 623164 Český Těšín

V kat. území jsou pozemky vedeny v jedné číselné řadě

List vlastnictví: 10001

<i>A</i> Vlastník, jiný oprávněný	<i>Identifikátor</i>	<i>Podíl</i>
Vlastnické právo		
<u>Město Český Těšín - náměstí ČSA 1/1, Český Těšín, 73701 Český Těšín</u>	297437	1

B Nemovitosti

Pozemky

<i>Parcela</i>	<i>Výměra [m²]</i>	<i>Druh pozemku</i>	<i>Způsob ochrany</i>
<u>3181/2</u>	17587	ostatní plocha	pohřebiště

B1 Jiná práva - Bez zápisu

C Omezení vlastnického práva - Bez zápisu

D Jiné zápisy

Typ vztahu

Oprávnění pro

Povinnost k

***Změna výměr obnovou operátu**

Par.: 3181/2

Z-2524/2002-803

Pořadí k datu podle předpisů platných v době vzniku práva

E Nabývací tituly a jiné podklady zápisu

Listina

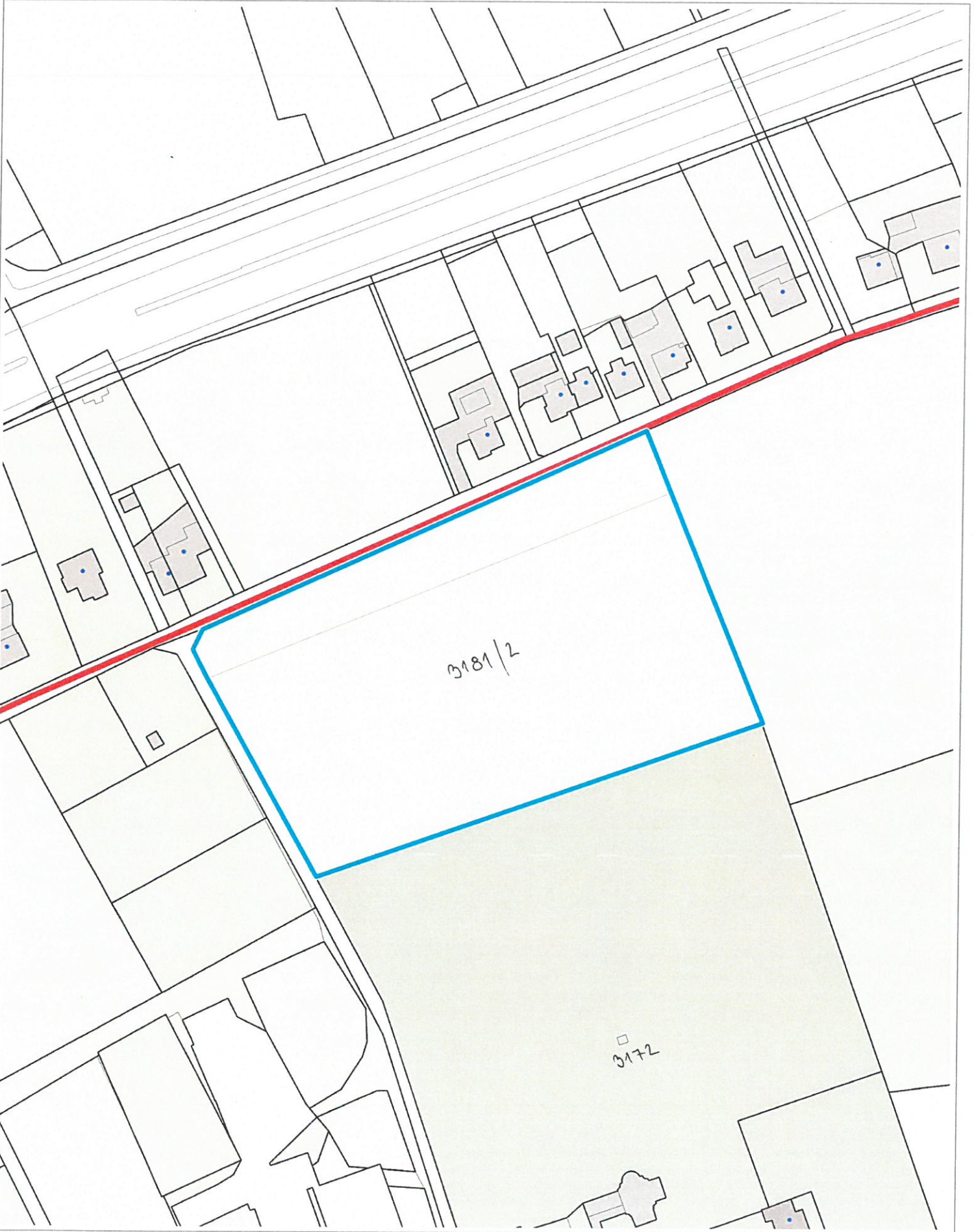
* Vznik práva ze zákona zákon č. 172/1991 § 2,3 odst.1 Pro: <u>Město Český Těšín - náměstí ČSA 1/1, Český Těšín, 73701 Český Těšín</u>	POLVZ:297/1992	Z-800297/1992-803 IČO-DIČ / RČ: 297437
* Vznik práva ze zákona zákon č. 172/1991 § 2, odst.1 a,c Pro: <u>Město Český Těšín - náměstí ČSA 1/1, Český Těšín, 73701 Český Těšín</u>	POLVZ:564/1992	Z-800564/1992-803 IČO-DIČ / RČ: 297437
* Vznik práva ze zákona zákon č. 172/1991 § 2, odst.1 a,c Pro: <u>Město Český Těšín - náměstí ČSA 1/1, Český Těšín, 73701 Český Těšín</u>	POLVZ:565/1992	Z-800565/1992-803 IČO-DIČ / RČ: 297437

F Vztah bonitovaných půdně ekologických jednotek (BPEJ) k parcelám - Bez zápisu

(c) 1999-2019 T-MAPY spol. s r.o.

Vyhotoveno: 04.02.2019 / 09:29

Vyhotovil: Dana Moravcová



Stav k 01.01.2019

Výpis z katastru nemovitostí
Částečný výpis LV

Okres: **CZ0803 Karviná** Obec: **598933 Český Těšín**
Katastr: **623164 Český Těšín**

V kat. území jsou pozemky vedeny v jedné číselné řadě

List vlastnictví: 10001

<i>A</i>	<i>Vlastník, jiný oprávněný</i>	<i>Identifikátor</i>	<i>Podíl</i>
Vlastnické právo			
	<u>Město Český Těšín - náměstí ČSA 1/1, Český Těšín, 73701 Český Těšín</u>	297437	1
<i>B</i>	<i>Nemovitosti</i>		
<i>Pozemky</i>			
<i>Parcela</i>	<i>Výměra [m²] Druh pozemku</i>	<i>Způsob ochrany</i>	
<u>2794</u>	6787 ostatní plocha	pohřebiště	
<i>B1</i>	<i>Jiná práva - Bez zápisu</i>		
<i>C</i>	<i>Omezení vlastnického práva - Bez zápisu</i>		
<i>D</i>	<i>Jiné zápisy</i>		
	<i>Typ vztahu</i>	<i>Povinnost k</i>	
	<i>Oprávnění pro</i>		

***Změna výměr obnovou operátu**

Par.: 2794

Z-2524/2002-803

Pořadí k datu podle předpisů platných v době vzniku práva

<i>E</i>	<i>Nabývací tituly a jiné podklady zápisu</i>		
<i>Listina</i>			
*	Vznik práva ze zákona zákon č. 172/1991 § 2,3 odst.1	POLVZ:297/1992	Z-800297/1992-803
	Pro: <u>Město Český Těšín - náměstí ČSA 1/1, Český Těšín, 73701 Český Těšín</u>		IČO-DIČ / RČ: 297437
*	Vznik práva ze zákona zákon č. 172/1991 § 2, odst.1 a,c	POLVZ:564/1992	Z-800564/1992-803
	Pro: <u>Město Český Těšín - náměstí ČSA 1/1, Český Těšín, 73701 Český Těšín</u>		IČO-DIČ / RČ: 297437
*	Vznik práva ze zákona zákon č. 172/1991 § 2, odst.1 a,c	POLVZ:565/1992	Z-800565/1992-803
	Pro: <u>Město Český Těšín - náměstí ČSA 1/1, Český Těšín, 73701 Český Těšín</u>		IČO-DIČ / RČ: 297437
<i>F</i>	<i>Vztah bonitovaných půdně ekologických jednotek (BPEJ) k parcelám - Bez zápisu</i>		

(c) 1999-2019 T-MAPY spol. s r.o.

Vyhotoveno: 04.02.2019 / 09:44

Vyhotovil: Dana Moravcová

Stav k 01.01.2019

Výpis z katastru nemovitostí

Částečný výpis LV

Okres: CZ0803 Karviná

Obec: 598933 Český Těšín

Katastr: 623164 Český Těšín

V kat. území jsou pozemky vedeny v jedné číselné řadě

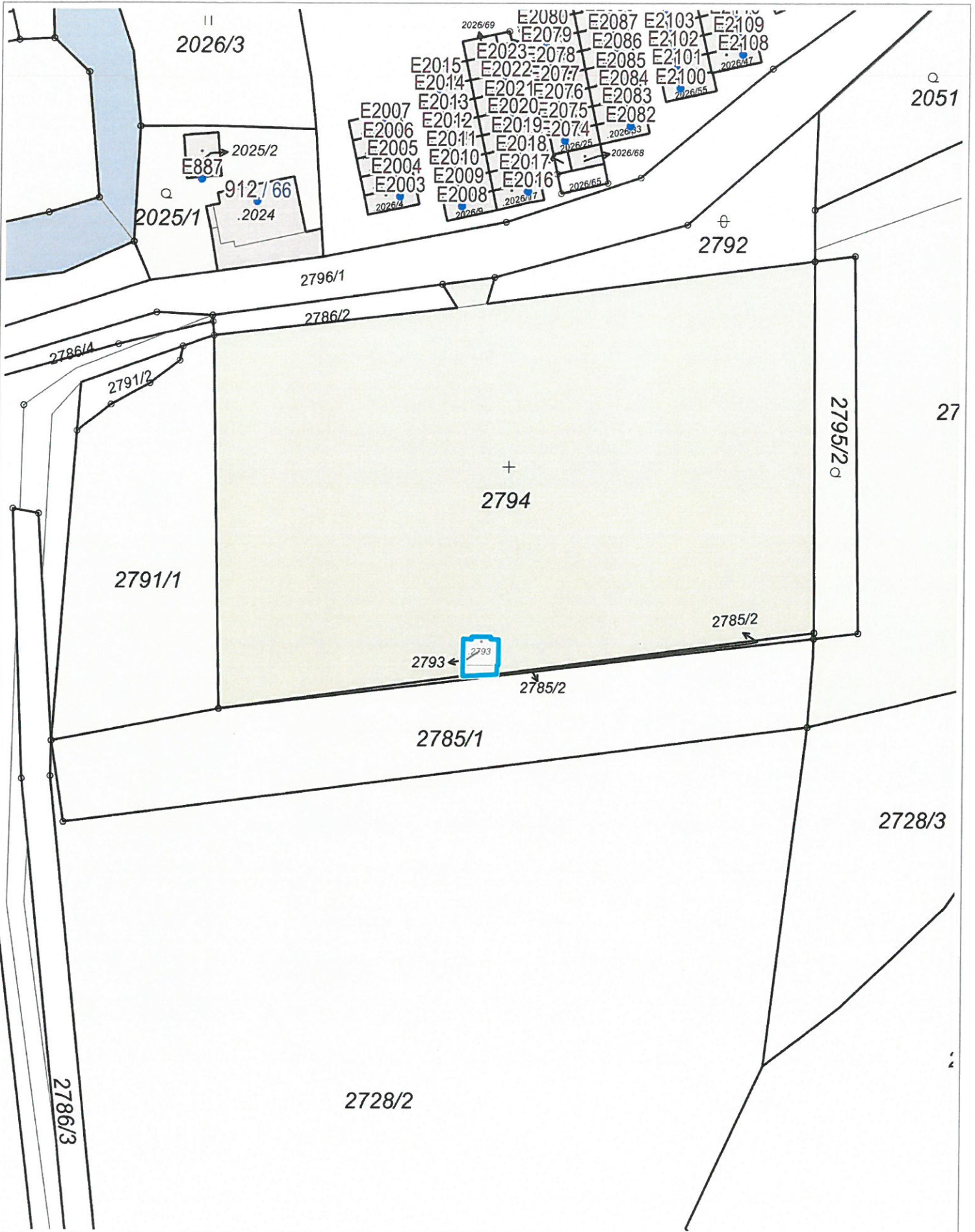
List vlastnictví: 10001

<i>A</i>	<i>Vlastník, jiný oprávněný</i>	<i>Identifikátor</i>	<i>Podíl</i>
Vlastnické právo			
	<u>Město Český Těšín - náměstí ČSA 1/1, Český Těšín, 73701 Český Těšín</u>	297437	1
<i>B</i>	<i>Nemovitosti</i>		
Pozemky			
<i>Parcela</i>	<i>Výměra [m²]</i>	<i>Druh pozemku</i>	<i>Způsob ochrany</i>
<u>2793</u>		40 zastavěná plocha a nádvoří	
Na pozemku stojí stavba: <u>bez čp/če, je součástí pozemku</u>			
Stavby			
<i>Část obce, č. budovy</i>	<i>Využití</i>	<i>Ochrana</i>	<i>Parcela</i>
<u>bez čp/če, je součástí pozemku</u>	<u>jiná stavba</u>		<u>2793</u>
<i>B1</i>	<i>Jiná práva - Bez zápisu</i>		
<i>C</i>	<i>Omezení vlastnického práva - Bez zápisu</i>		
<i>D</i>	<i>Jiné zápisy</i>		
<i>Typ vztahu</i>	<i>Povinnost k</i>		
<i>Oprávnění pro</i>			
*Změna výměr obnovou operátu			
	Par.: 2793	Z-2524/2002-803	
Pořadí k datu podle předpisů platných v době vzniku práva			
<i>E</i>	<i>Nabývací tituly a jiné podklady zápisu</i>		
<i>Listina</i>			
* Vznik práva ze zákona zákon č. 172/1991 § 2,3 odst.1	POLVZ:297/1992	Z-800297/1992-803	
Pro: <u>Město Český Těšín - náměstí ČSA 1/1, Český Těšín, 73701 Český Těšín</u>		IČO-DIČ / RČ: 297437	
* Vznik práva ze zákona zákon č. 172/1991 § 2, odst.1 a,c	POLVZ:564/1992	Z-800564/1992-803	
Pro: <u>Město Český Těšín - náměstí ČSA 1/1, Český Těšín, 73701 Český Těšín</u>		IČO-DIČ / RČ: 297437	
* Vznik práva ze zákona zákon č. 172/1991 § 2, odst.1 a,c	POLVZ:565/1992	Z-800565/1992-803	
Pro: <u>Město Český Těšín - náměstí ČSA 1/1, Český Těšín, 73701 Český Těšín</u>		IČO-DIČ / RČ: 297437	
<i>F</i>	<i>Vztah bonitovaných půdně ekologických jednotek (BPEJ) k parcelám - Bez zápisu</i>		

(c) 1999-2019 T-MAPY spol. s r.o.

Vyhotoveno: 04.02.2019 / 10:03

Vyhotovil: Dana Moravcová



Stav k 01.01.2019

Výpis z katastru nemovitostí
Částečný výpis LV

Okres: CZ0803 Karviná Obec: 598933 Český Těšín
Katastr: 623164 Český Těšín

V kat. území jsou pozemky vedeny v jedné číselné řadě

List vlastnictví: 10001

A	<i>Vlastník, jiný oprávněný</i>	<i>Identifikátor</i>	<i>Podíl</i>
Vlastnické právo			
	<u>Město Český Těšín - náměstí ČSA 1/1, Český Těšín, 73701 Český Těšín</u>	297437	1

B	<i>Nemovitosti</i>		
<i>Pozemky</i>			
<i>Parcela</i>	<i>Výměra [m²]</i>	<i>Druh pozemku</i>	<i>Způsob ochrany</i>
<u>2795/2</u>	492	zahrada	

B1	<i>Jiná práva - Bez zápisu</i>		
C	<i>Omezení vlastnického práva - Bez zápisu</i>		
D	<i>Jiné zápisy</i>		
	<i>Typ vztahu</i>	<i>Povinnost k</i>	
	<i>Oprávnění pro</i>		
*Změna výměr obnovou operátu			
		Par.: <u>2795/2</u>	Z-2524/2002-803

Pořadí k datu podle předpisů platných v době vzniku práva

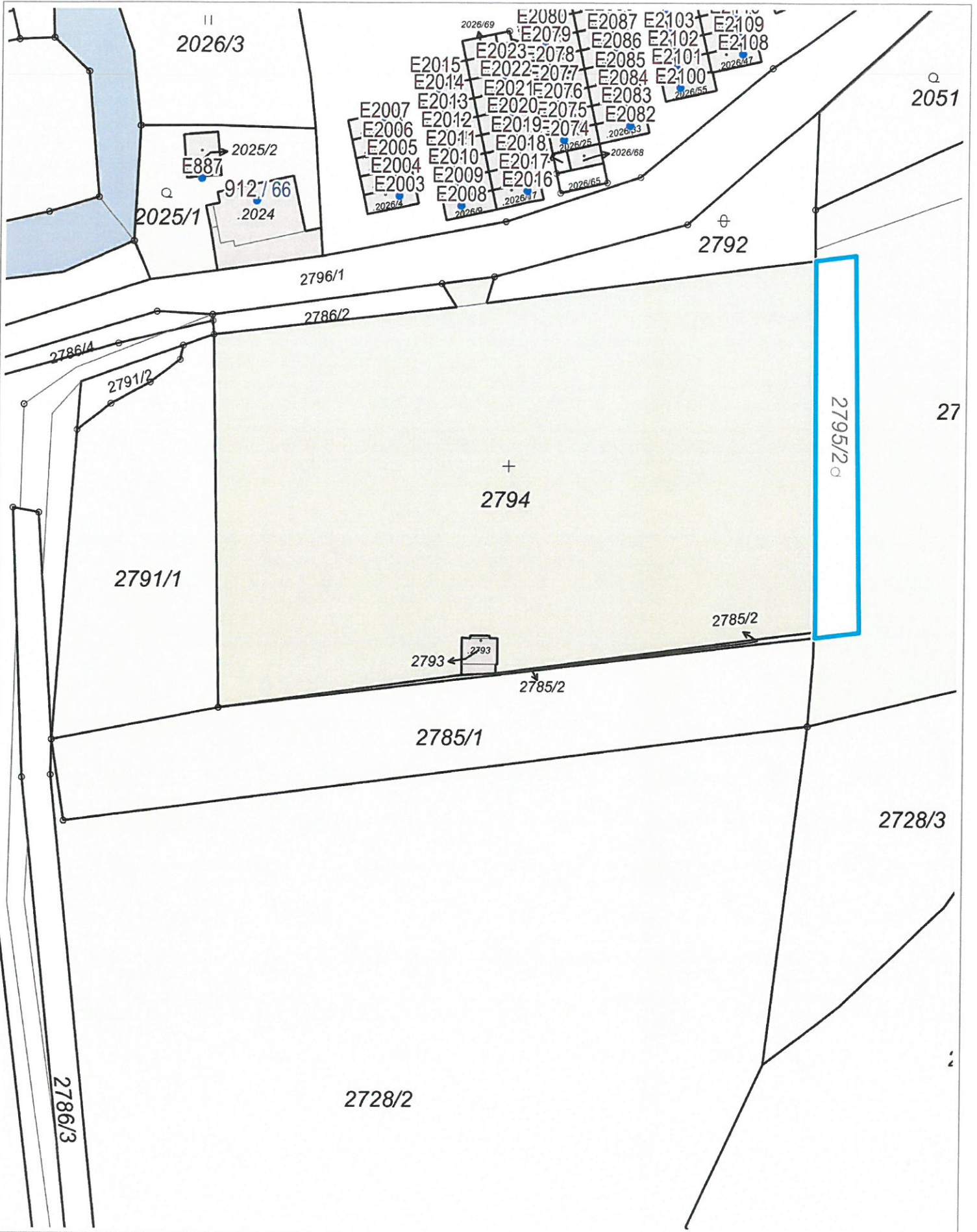
E	<i>Nabývací tituly a jiné podklady zápisu</i>		
<i>Listina</i>			
* Vznik práva ze zákona zákon č. 172/1991 § 2,3 odst.1	POLVZ:297/1992	Z-800297/1992-803	
Pro: <u>Město Český Těšín - náměstí ČSA 1/1, Český Těšín, 73701 Český Těšín</u>		IČO-DIČ / RČ: 297437	
* Vznik práva ze zákona zákon č. 172/1991 § 2, odst.1 a,c	POLVZ:564/1992	Z-800564/1992-803	
Pro: <u>Město Český Těšín - náměstí ČSA 1/1, Český Těšín, 73701 Český Těšín</u>		IČO-DIČ / RČ: 297437	
* Vznik práva ze zákona zákon č. 172/1991 § 2, odst.1 a,c	POLVZ:565/1992	Z-800565/1992-803	
Pro: <u>Město Český Těšín - náměstí ČSA 1/1, Český Těšín, 73701 Český Těšín</u>		IČO-DIČ / RČ: 297437	
* Směnná smlouva V13 1821/1996 ze dne 30.9.1996 Právní účinky vkladu ke dni 10.10.1996	POLVZ:846/1996	Z-800846/1996-803	
Pro: <u>Město Český Těšín - náměstí ČSA 1/1, Český Těšín, 73701 Český Těšín</u>		IČO-DIČ / RČ: 297437	

F	<i>Vztah bonitovaných půdně ekologických jednotek (BPEJ) k parcelám</i>		
	<i>Parcela</i>	<i>BPEJ</i>	<i>Výměra [m²]</i>
	<u>2795/2</u>	74400	492
<i>Pokud je výměra bonitních dílů parcel menší než výměra parcely, zbytek parcely není bonitován</i>			

(c) 1999-2019 T-MAPY spol. s r.o.

Vyhotoveno: 04.02.2019 / 10:07

Vyhotovil: Dana Moravcová



Stav k 01.01.2019

Výpis z katastru nemovitostí
Částečný výpis LV

Okres: **CZ0803 Karviná** Obec: **598933 Český Těšín**
Katastr: **696137 Mosty u Českého Těšína**

V kat. území jsou pozemky vedeny v jedné číselné řadě

List vlastnictví: 10001

<i>A</i> Vlastník, jiný oprávněný	<i>Identifikátor</i>	<i>Podíl</i>
-----------------------------------	----------------------	--------------

Vlastnické právo

Město Český Těšín - náměstí ČSA 1/1, Český Těšín, 73701 Český Těšín	297437	1
--	--------	---

B Nemovitosti

Pozemky

<i>Parcela</i>	<i>Výměra [m²]</i>	<i>Druh pozemku</i>	<i>Způsob ochrany</i>
----------------	-------------------------------	---------------------	-----------------------

<u>32</u>		57 zastavěná plocha a nádvoří	
-----------	--	-------------------------------	--

Na pozemku stojí stavba: **bez čp/če, je součástí pozemku**

Stavby

<i>Část obce, č. budovy</i>	<i>Využití</i>	<i>Ochrana</i>	<i>Parcela</i>
-----------------------------	----------------	----------------	----------------

bez čp/če, je součástí pozemku	jiná stavba		<u>32</u>
--------------------------------	-------------	--	-----------

B1 Jiná práva - Bez zápisu

C Omezení vlastnického práva - Bez zápisu

D Jiné zápisy - Bez zápisu

E Nabývací tituly a jiné podklady zápisu

Listina

* Vznik práva ze zákona zákon č. 172/1991 § 1 (původní parcela
PK st.102-kaple, kn.vl.82-Kupní smlouva ze dne 1.6.1881 a POLVZ:206/1994 Z-3100206/1994-803
prohlášení ze dne 10.8.1891)

Pro: **Město Český Těšín - náměstí ČSA 1/1, Český Těšín, 73701** IČO-DIČ / RČ: 297437
Český Těšín

F Vztah bonitovaných půdně ekologických jednotek (BPEJ) k parcelám - Bez zápisu

(c) 1999-2019 T-MAPY spol. s r.o.

Vyhotoveno: 04.02.2019 / 10:19

Vyhotovil: Dana Moravcová



20 m

1 : 943

Stav k 01.01.2019

Výpis z katastru nemovitostí
Částečný výpis LV

Okres: CZ0803 Karviná

Obec: 598933 Český Těšín

Katastr: 644722 Horní Žukov

V kat. území jsou pozemky vedeny v jedné číselné řadě

List vlastnictví: 10001

<i>A</i>	<i>Vlastník, jiný oprávněný</i>	<i>Identifikátor</i>	<i>Podíl</i>
Vlastnické právo			
	Město Český Těšín - náměstí ČSA 1/1, Český Těšín, 73701 Český Těšín	297437	1

<i>B</i>	<i>Nemovitosti</i>		
<i>Pozemky</i>			
<i>Parcela</i>	<i>Výměra [m²]</i>	<i>Druh pozemku</i>	<i>Způsob ochrany</i>
349	1740	ostatní plocha	pohřebiště

<i>B1</i>	<i>Jiná práva - Bez zápisu</i>		
<i>C</i>	<i>Omezení vlastnického práva - Bez zápisu</i>		
<i>D</i>	<i>Jiné zápisy</i>		
	<i>Typ vztahu</i>	<i>Povinnost k</i>	
	<i>Oprávnění pro</i>		
*Změna výměr obnovou operátu			
		Par.: 349	Z-3359/2001-803

Pořadí k datu podle předpisů platných v době vzniku práva

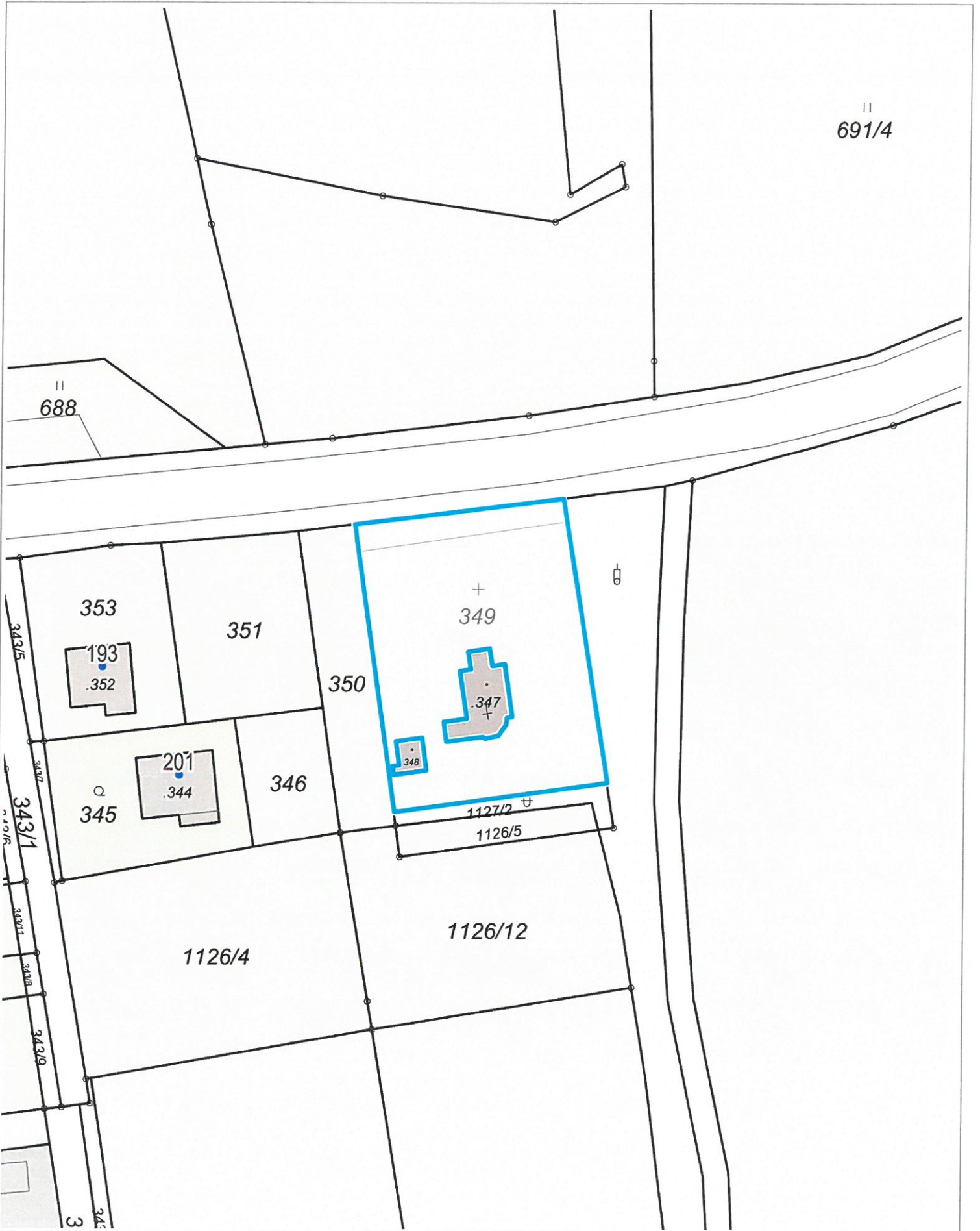
<i>E</i>	<i>Nabývací tituly a jiné podklady zápisu</i>		
<i>Listina</i>			
*	Vznik práva ze zákona zákon č. 172/1991 § č.1 (původ.parcela 477/2 pvz 15/68 Rozhodnutí ONV Karviná ze dne 20.3.1968)	POLVZ:161/1994	Z-2200161/1994-803
	Pro: Město Český Těšín - náměstí ČSA 1/1, Český Těšín, 73701 Český Těšín	IČO-DIČ / RČ: 297437	

<i>F</i>	<i>Vztah bonitovaných půdně ekologických jednotek (BPEJ) k parcelám - Bez zápisu</i>
----------	--

(c) 1999-2019 T-MAPY spol. s r.o.

Vyhotoveno: 04.02.2019 / 10:27

Vyhotovil: Dana Moravcová



Stav k 01.01.2019

Výpis z katastru nemovitostí
Částečný výpis LV

Okres: CZ0803 Karviná

Obec: 598933 Český Těšín

Katastr: 644722 Horní Žukov

V kat. území jsou pozemky vedeny v jedné číselné řadě

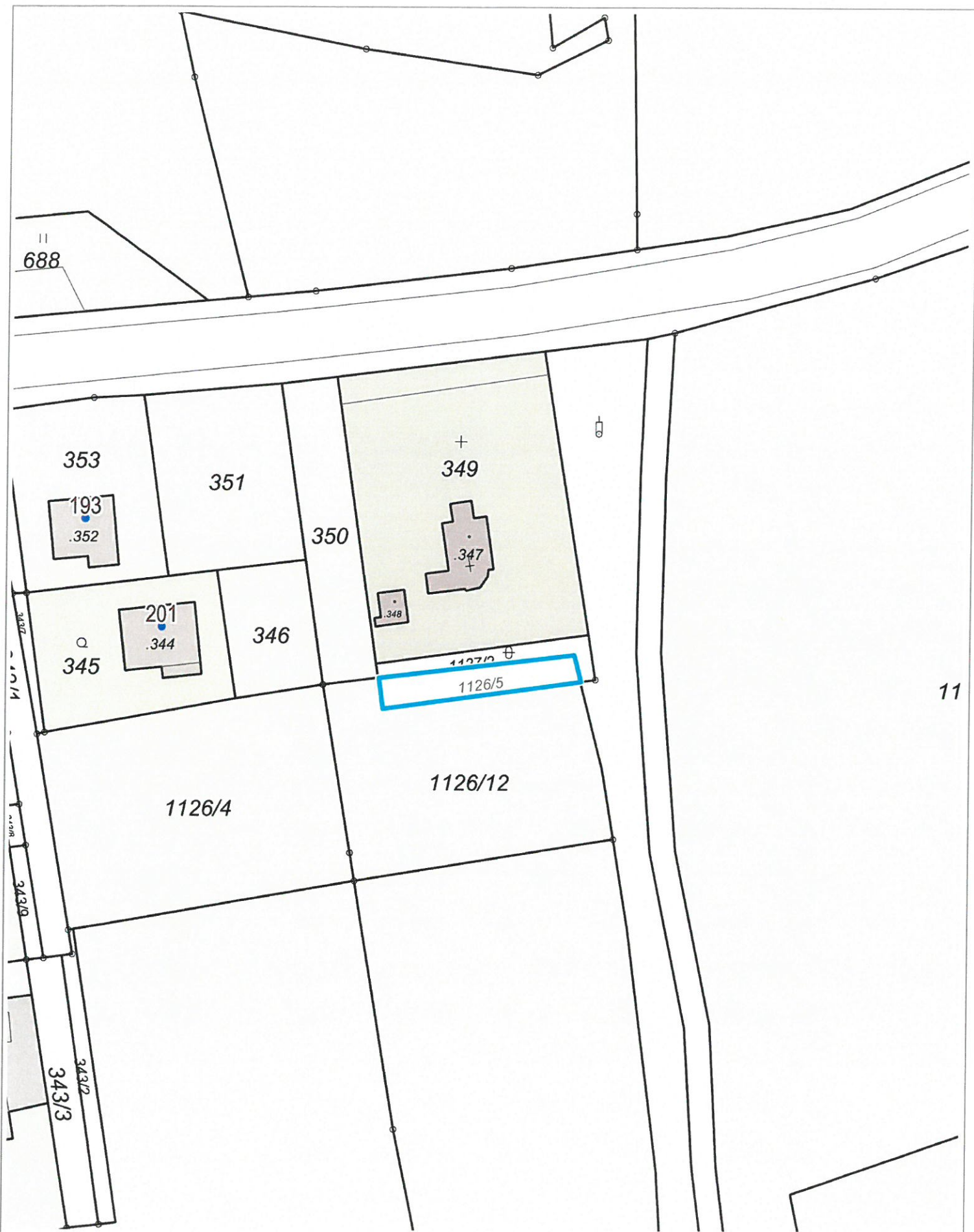
List vlastnictví: 10001

<i>A</i>	<i>Vlastník, jiný oprávněný</i>	<i>Identifikátor</i>	<i>Podíl</i>
<i>Vlastnické právo</i>			
	Město Český Těšín - náměstí ČSA 1/1, Český Těšín, 73701 Český Těšín	297437	1
<i>B</i>	<i>Nemovitosti</i>		
<i>Pozemky</i>			
<i>Parcela</i>	<i>Výměra [m²]</i>	<i>Druh pozemku</i>	<i>Způsob ochrany</i>
1126/5	180	orná půda	
<i>B1</i>	<i>Jiná práva - Bez zápisu</i>		
<i>C</i>	<i>Omezení vlastnického práva - Bez zápisu</i>		
<i>D</i>	<i>Jiné zápisy - Bez zápisu</i>		
<i>E</i>	<i>Nabývací tituly a jiné podklady zápisu</i>		
<i>Listina</i>			
* Kupní smlouva V11 2444/2000 ze dne 27.10.2000 Právní účinky vkladu ke dni 1.11.2000			
		POLVZ:116/2000	Z-2200116/2000-803
Pro: Město Český Těšín - náměstí ČSA 1/1, Český Těšín, 73701 Český Těšín		IČO-DIČ / RČ: 297437	
<i>F</i>	<i>Vztah bonitovaných půdně ekologických jednotek (BPEJ) k parcelám</i>		
<i>Parcela</i>	<i>BPEJ</i>	<i>Výměra [m²]</i>	
1126/5	72411	180	
<i>Pokud je výměra bonitních dílů parcel menší než výměra parcely, zbytek parcely není bonitován</i>			

(c) 1999-2019 T-MAPY spol. s r.o.

Vyhotoveno: 04.02.2019 / 10:31

Vyhotovil: Dana Moravcová



Stav k 01.01.2019

Výpis z katastru nemovitostí

Částečný výpis LV

Okres: CZ0803 Karviná Obec: 598933 Český Těšín
 Katastr: 644722 Horní Žukov

V kat. území jsou pozemky vedeny v jedné číselné řadě

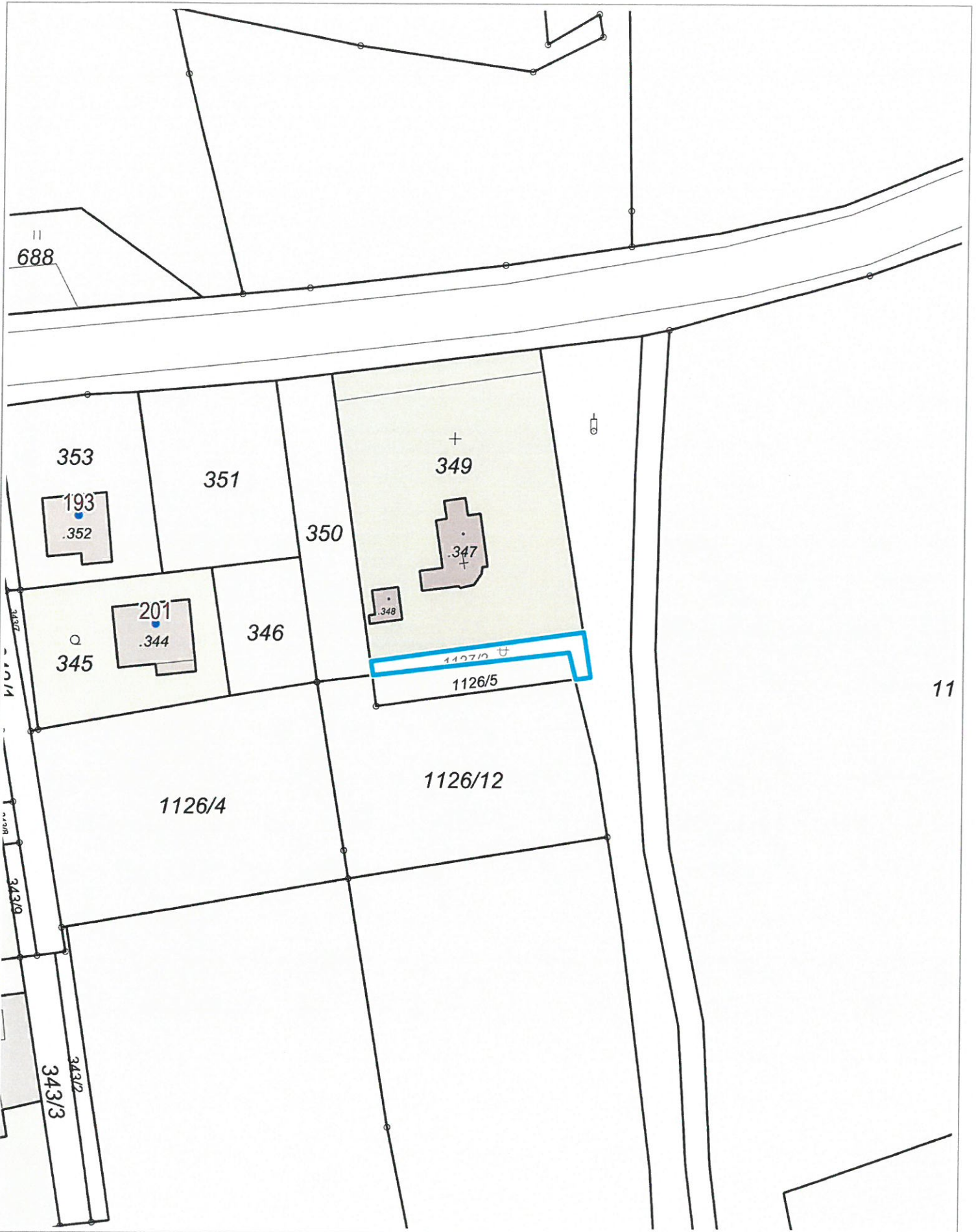
List vlastnictví: 10001

<i>A</i>	<i>Vlastník, jiný oprávněný</i>	<i>Identifikátor</i>	<i>Podíl</i>
Vlastnické právo			
	Město Český Těšín - náměstí ČSA 1/1, Český Těšín, 73701 Český Těšín	297437	1
<i>B</i>	<i>Nemovitosti</i>		
Pozemky			
<i>Parcela</i>	<i>Výměra [m²]</i>	<i>Druh pozemku</i>	<i>Způsob ochrany</i>
1127/2	122	ostatní plocha	neplodná půda
<i>B1</i>	<i>Jiná práva - Bez zápisu</i>		
<i>C</i>	<i>Omezení vlastnického práva - Bez zápisu</i>		
<i>D</i>	<i>Jiné zápisy</i>		
	<i>Typ vztahu</i>	<i>Oprávnění pro</i>	<i>Povinnost k</i>
*Změna výměr obnovou operátu			
	Par.: 1127/2	Z-3359/2001-803	
Pořadí k datu podle předpisů platných v době vzniku práva			
<i>E</i>	<i>Nabývací tituly a jiné podklady zápisu</i>		
<i>Listina</i>			
* Kupní smlouva V11 2444/2000 ze dne 27.10.2000 Právní účinky vkladu ke dni 1.11.2000 POLVZ:116/2000 Z-2200116/2000-803			
Pro: Město Český Těšín - náměstí ČSA 1/1, Český Těšín, 73701 Český Těšín			IČO-DIČ / RČ: 297437
<i>F</i>	<i>Vztah bonitovaných půdně ekologických jednotek (BPEJ) k parcelám - Bez zápisu</i>		

(c) 1999-2019 T-MAPY spol. s r.o.

Vyhotoveno: 04.02.2019 / 10:29

Vyhotovil: Dana Moravcová



Stav k 01.01.2019

Výpis z katastru nemovitostí
Částečný výpis LV

Okres: CZ0803 Karviná

Obec: 598933 Český Těšín

Katastr: 644722 Horní Žukov

V kat. území jsou pozemky vedeny v jedné číselné řadě

List vlastnictví: 579

<i>A</i>	<i>Vlastník, jiný oprávněný</i>	<i>Identifikátor</i>	<i>Podíl</i>
Vlastnické právo			
	<u>Farní sbor Slezské církve evangelické a. v. v Třanovicích - Třanovice 91, 73953 Třanovice</u>	69609799	1

B *Nemovitosti**Pozemky*

<i>Parcela</i>	<i>Výměra [m²]</i>	<i>Druh pozemku</i>	<i>Způsob ochrany</i>
<u>695/1</u>	2094	ostatní plocha	pohřebiště

BI *Jiná práva - Bez zápisu***C** *Omezení vlastnického práva - Bez zápisu***D** *Jiné zápisy**Typ vztahu**Oprávnění pro**Povinnost k****Změna výměr obnovou operátu**Par.: 695/1

Z-3359/2001-803

Pořadí k datu podle předpisů platných v době vzniku práva

***Změna číslování parcel**Par.: 695/1

Z-3359/2001-803

Pořadí k datu podle předpisů platných v době vzniku práva

E *Nabývací tituly a jiné podklady zápisu**Listina*

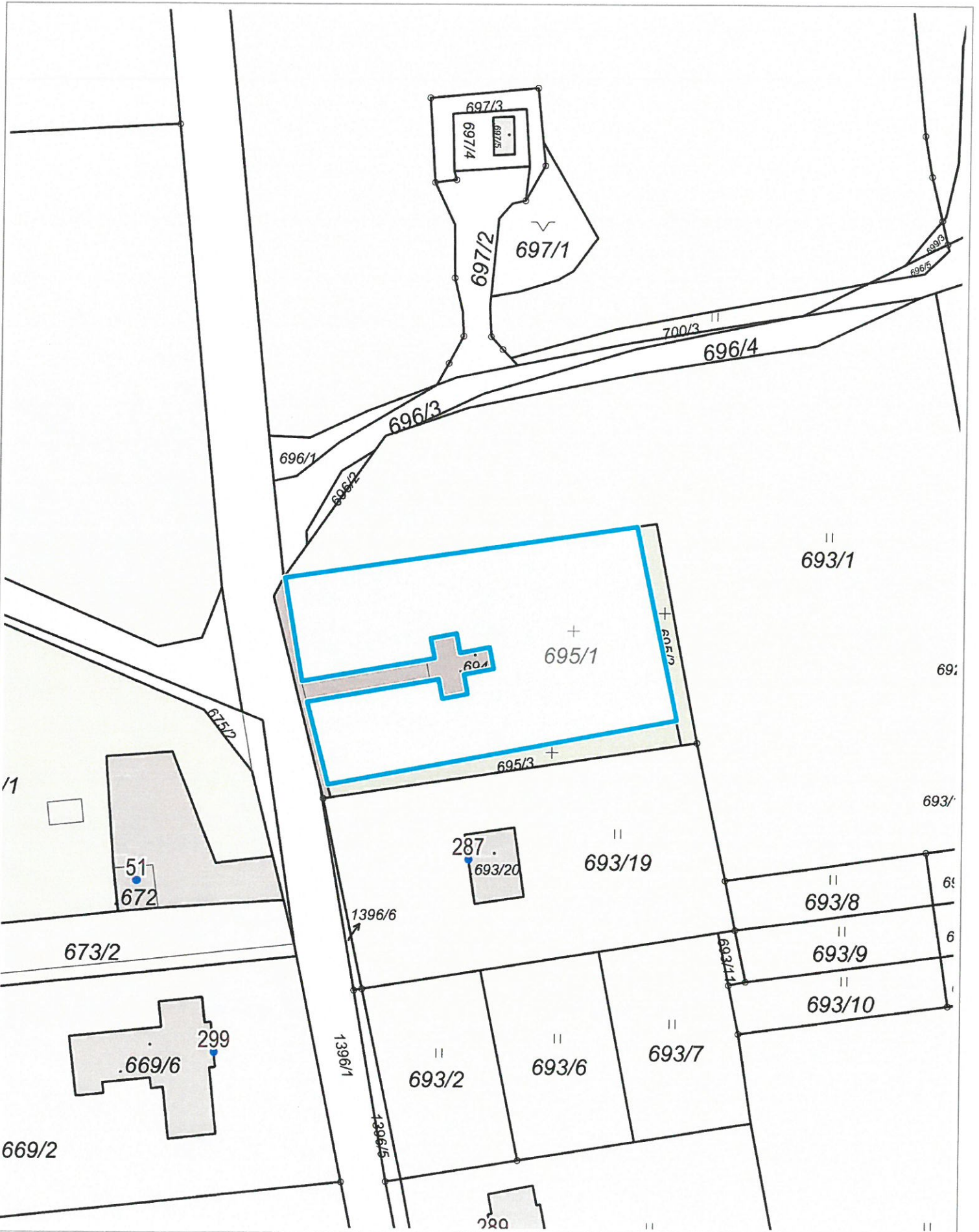
* Pozemková kniha vložka 94 Protokol ze dne 6.12.1877 o založení obce Horní Žukov číslo prot.97 a listiny ze dne 2.6.1874	POLVZ:236/1966	Z-2200236/1966-803
Pro: <u>Farní sbor Slezské církve evangelické a. v. v Třanovicích - Třanovice 91, 73953 Třanovice</u>	IČO-DIČ / RČ: 69609799	

F *Vztah bonitovaných půdně ekologických jednotek (BPEJ) k parcelám - Bez zápisu*

(c) 1999-2019 T-MAPY spol. s r.o.

Vyhotoveno: 04.02.2019 / 10:37

Vyhotovil: Dana Moravcová



Stav k 01.01.2019

Výpis z katastru nemovitostí

Částečný výpis LV

Okres: CZ0803 Karviná

Obec: 598933 Český Těšín

Katastr: 644722 Horní Žukov

V kat. území jsou pozemky vedeny v jedné číselné řadě

List vlastnictví: 136

A	Vlastník, jiný oprávněný	Identifikátor	Podíl
Vlastnické právo			
	<u>Mgr. Bugel Walerian dr. - Bezručova 1643/22, Český Těšín, 73701 Český Těšín</u>		1
B	Nemovitosti		
Pozemky			
Parcela	Výměra [m ²]	Druh pozemku	Způsob ochrany
<u>695/2</u>	124	ostatní plocha	pohřebiště
B1	Jiná práva - Bez zápisu		
C	Omezení vlastnického práva		
	Typ vztahu		Povinnost k
	Oprávnění pro		
*Věcné břemeno (podle listiny)			
ze dne 8.2.1999 Právní účinky vkladu ke dni 15.2.1999 zřídit a provozovat plynárenské zařízení a elektrickou přípojku			
	Os.: <u>innogy Gas Storage, s.r.o. - Limuzská 3135/12, Strašnice, 10800 Praha</u>	Par.: <u>695/2</u>	Z-7868/2007-803
	IČO-DIČ / RČ: <u>27892077</u>		
Listina	Smlouva o věcném břemeni V3 266/1999		
Pořadí k datu podle předpisů platných v době vzniku práva			
*Věcné břemeno (podle listiny)			
ze dne 8.2.1999 Právní účinky vkladu ke dni 15.2.1999 zřídit a provozovat plynárenské zařízení a elektrickou přípojku			
	Os.: <u>innogy Gas Storage, s.r.o. - Limuzská 3135/12, Strašnice, 10800 Praha</u>	Par.: <u>695/2</u>	Z-7868/2007-803
	IČO-DIČ / RČ: <u>27892077</u>		
Listina	Souhlasné prohlášení o vzniku práva ze zákona ze dne 26.06.2007 00:00:00		
Pořadí k datu podle předpisů platných v době vzniku práva			
D	Jiné zápisy - Bez zápisu		
E	Nabývací tituly a jiné podklady zápisu		
Listina			
*	Usnesení soudu o dědictví ze dne 11.11.2011 00:00:00		Z-11130/2011-803
	Pro: <u>Mgr. Bugel Walerian dr. - Bezručova 1643/22, Český Těšín, 73701 Český Těšín</u>		IČO-DIČ / RČ:
F	Vztah bonitovaných půdně ekologických jednotek (BPEJ) k parcelám - Bez zápisu		

(c) 1999-2019 T-MAPY spol. s r.o.

Vyhotoveno: 04.02.2019 / 10:38

Vyhotovil: Dana Moravcová



Stav k 01.01.2019

Výpis z katastru nemovitostí
Částečný výpis LV

Okres: CZ0803 Karviná

Obec: 598933 Český Těšín

Katastr: 644722 Horní Žukov

V kat. území jsou pozemky vedeny v jedné číselné řadě

List vlastnictví: 115

A	Vlastník, jiný oprávněný	Identifikátor	Podíl
Vlastnické právo			
	<u>Bojko Vladislav - Frýdecká 193, Horní Žukov, 73701 Český Těšín</u>		1/3
	<u>Machová Ilona - Frýdecká 201, Horní Žukov, 73701 Český Těšín</u>		1/3
	<u>Piszut Lech - Frýdecká 181, Horní Žukov, 73701 Český Těšín</u>		1/3

B Nemovitosti

Pozemky

Parcela	Výměra [m ²]	Druh pozemku	Způsob ochrany
<u>695/3</u>	212	ostatní plocha	pohřebiště

B1 Jiná práva - Bez zápisu**C Omezení vlastnického práva - Bez zápisu****D Jiné zápisy**

Typ vztahu

Oprávnění pro

Povinnost k

*Změna výměr obnovou operátu

Par.: 695/3

Z-3359/2001-803

Pořadí k datu podle předpisů platných v době vzniku práva

*Změna číslování parcel

Par.: 695/3

Z-3359/2001-803

Pořadí k datu podle předpisů platných v době vzniku práva

E Nabývací tituly a jiné podklady zápisu

Listina

* Rozhodnutí o dědictví D 3379/1990 Státního notářství v Karviné ze dne 10.12.1990	POLVZ:32/1991 Z-2200032/1991-803
Pro: <u>Piszut Lech - Frýdecká 181, Horní Žukov, 73701 Český Těšín</u>	IČO-DIČ / RČ:
* Rozhodnutí o dědictví D 3379/1990 Státního notářství v Karviné ze dne 10.12.1990	POLVZ:32/1991 Z-2200032/1991-803
Pro: <u>Machová Ilona - Frýdecká 201, Horní Žukov, 73701 Český Těšín</u>	IČO-DIČ / RČ:
* Usnesení soudu o vypořádání SJM a o dědictví ze dne 11.11.2014 00:00:00 Právní účinky vkladu práva ke dni 12.11.2014 05:57:02	V-7445/2014-803
Pro: <u>Bojko Vladislav - Frýdecká 193, Horní Žukov, 73701 Český Těšín</u>	IČO-DIČ / RČ:

F Vztah bonitovaných půdně ekologických jednotek (BPEJ) k parcelám - Bez zápisu

(c) 1999-2019 T-MAPY spol. s r.o.

Vyhotoveno: 04.02.2019 / 10:40

Vyhotovil: Dana Moravcová

Stav k 01.01.2019

Výpis z katastru nemovitostí

Částečný výpis LV

Okres: CZ0803 Karviná

Obec: 598933 Český Těšín

Katastr: 696111 Koňákov

V kat. území jsou pozemky vedeny v jedné číselné řadě

List vlastnictví: 116

<i>A</i>	<i>Vlastník, jiný oprávněný</i>	<i>Identifikátor</i>	<i>Podíl</i>
----------	---------------------------------	----------------------	--------------

Vlastnické právo

Římskokatolická farnost Český Těšín - Masarykovy sady 73/24, Český Těšín,
73701 Český Těšín

49591975

1

<i>B</i>	<i>Nemovitosti</i>
----------	--------------------

Pozemky

<i>Parcela</i>	<i>Výměra [m²]</i>	<i>Druh pozemku</i>	<i>Způsob ochrany</i>
----------------	-------------------------------	---------------------	-----------------------

2

2891 ostatní plocha

pohřebiště

<i>BI</i>	<i>Jiná práva - Bez zápisu</i>
-----------	--------------------------------

<i>C</i>	<i>Omezení vlastnického práva - Bez zápisu</i>
----------	--

<i>D</i>	<i>Jiné zápisy - Bez zápisu</i>
----------	---------------------------------

<i>E</i>	<i>Nabývací tituly a jiné podklady zápisu</i>
----------	---

Listina

* Smlouva o převodu nemovitosti 1611/1932 Přídělová listina ze dne 16.11.1932	POLVZ:108/1981	Z-2600108/1981-803
---	----------------	--------------------

Pro: Římskokatolická farnost Český Těšín - Masarykovy sady
73/24, Český Těšín, 73701 Český Těšín

IČO-DIČ / RČ: 49591975

* Rozhodnutí o sloučení církevních právnických osob 4817/2001 ze dne 31.12.2001 00:00:00	Z-3514/2002-803
--	-----------------

Pro: Římskokatolická farnost Český Těšín - Masarykovy sady
73/24, Český Těšín, 73701 Český Těšín

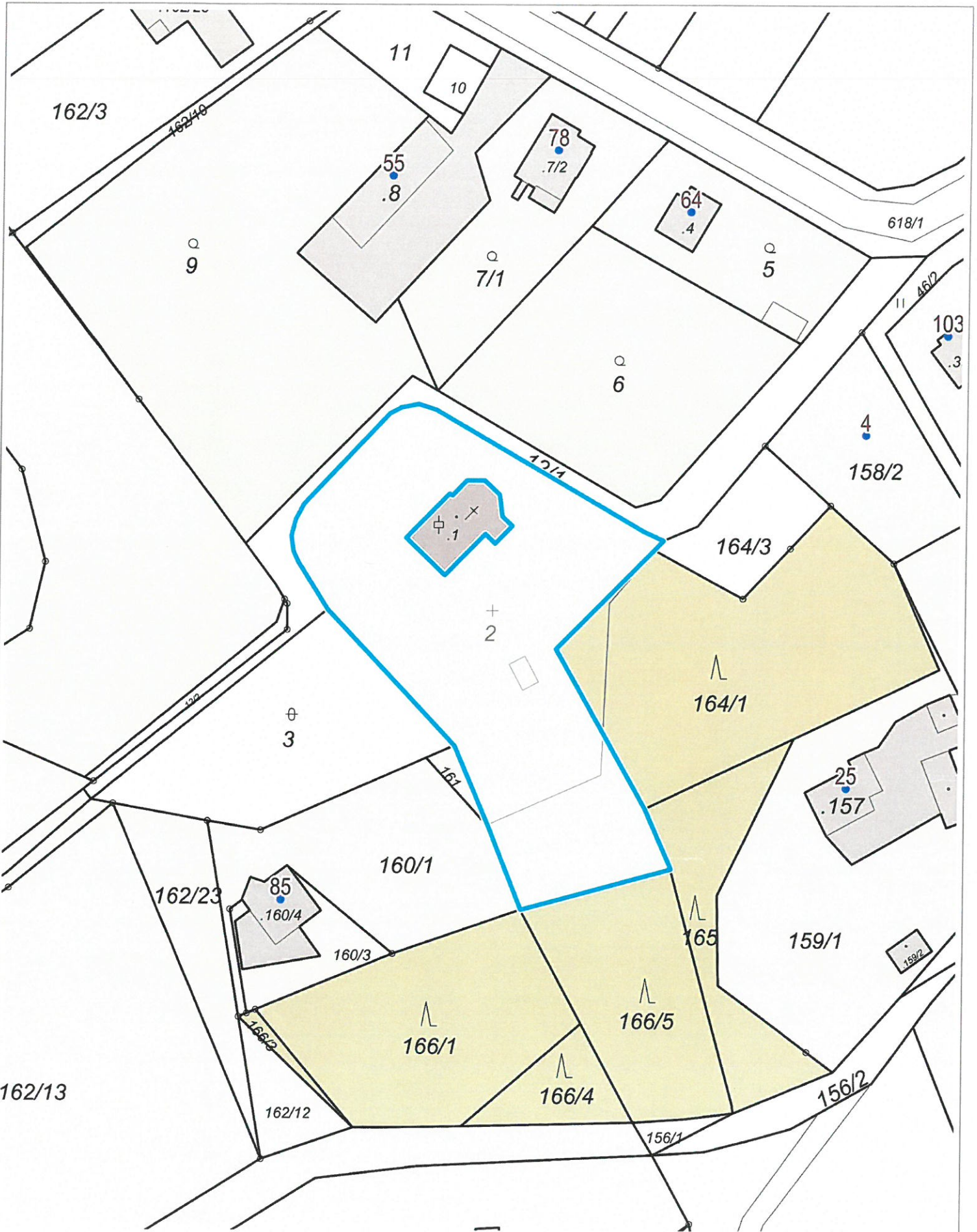
IČO-DIČ / RČ: 49591975

<i>F</i>	<i>Vztah bonitovaných půdně ekologických jednotek (BPEJ) k parcelám - Bez zápisu</i>
----------	--

(c) 1999-2019 T-MAPY spol. s r.o.

Vyhотовeno: 04.02.2019 / 10:44

Vyhотовil: Dana Moravcová



Stav k 01.01.2019

Výpis z katastru nemovitostí
Částečný výpis LV

Okres: CZ0803 Karviná Obec: 598933 Český Těšín
Katastr: 696111 Koňákov

V kat. území jsou pozemky vedeny v jedné číselné řadě

List vlastnictví: 10001

<i>A</i>	<i>Vlastník, jiný oprávněný</i>	<i>Identifikátor</i>	<i>Podíl</i>
<i>Vlastnické právo</i>			
	<u>Město Český Těšín - náměstí ČSA 1/1, Český Těšín, 73701 Český Těšín</u>	297437	1

B *Nemovitosti*

Pozemky

<i>Parcela</i>	<i>Výměra [m²]</i>	<i>Druh pozemku</i>	<i>Způsob ochrany</i>
<u>12/1</u>	903	ostatní plocha	ostatní komunikace

B1 *Jiná práva - Bez zápisu*

C *Omezení vlastnického práva*

Typ vztahu

Oprávnění pro

Povinnost k

***Věcné břemeno zřizování a provozování vedení**

- právo zřídit, provozovat, opravovat a udržovat podzemní kabelové vedení NN 0,4 kV - právo provádět úpravy za účelem obnovy, výměny, modernizace nebo zlepšení výkonnosti, včetně odstranění vedení (k části pozemku dle 410-913/2016)

Os.: ČEZ Distribuce, a. s. - Teplická

Par.: 12/1

V-6296/2017-803

874/8, Děčín IV-Podmokly, 40502

Děčín

IČO-DIČ / RČ: 24729035

Listina **Smlouva o zřízení věcného břemene - úplatná** ze dne 16.10.2017 00:00:00

Pořadí k **23.10.2017 07:38:00**

D *Jiné zápisy - Bez zápisu*

E *Nabývací tituly a jiné podklady zápisu*

Listina

*** Vznik práva ze zákona zákon č. 172/1991 § 1**

POLVZ:31/1994 Z-2600031/1994-803

Pro: Město Český Těšín - náměstí ČSA 1/1, Český Těšín, 73701

IČO-DIČ / RČ: 297437

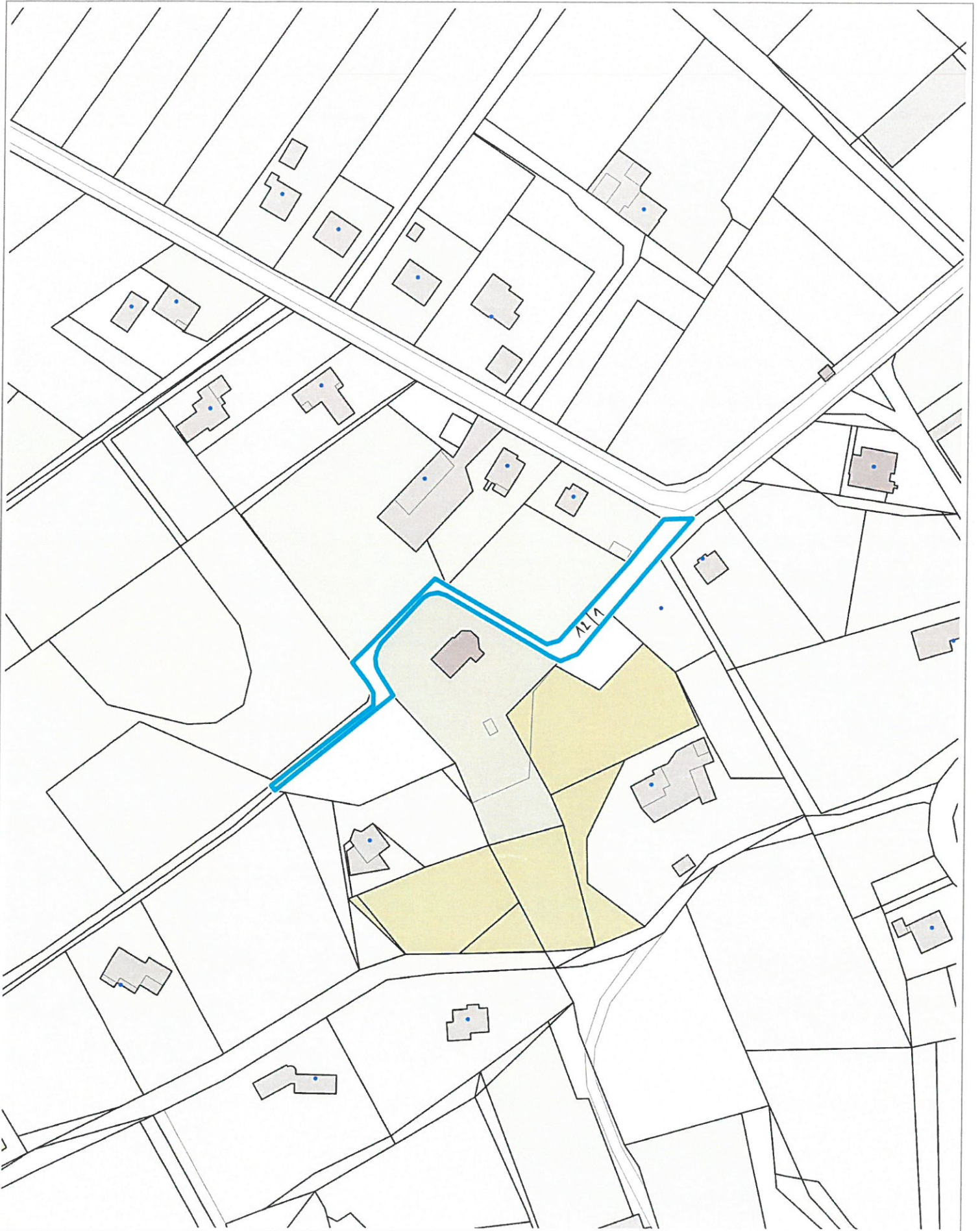
Český Těšín

F *Vztah bonitovaných půdně ekologických jednotek (BPEJ) k parcelám - Bez zápisu*

(c) 1999-2019 T-MAPY spol. s r.o.

Vyhotoveno: 04.02.2019 / 10:42

Vyhotovil: Dana Moravcová



Stav k 01.01.2019

Výpis z katastru nemovitostí

Částečný výpis LV

Okres: CZ0803 Karviná

Obec: 598933 Český Těšín

Katastr: 696111 Koňákov

V kat. území jsou pozemky vedeny v jedné číselné řadě

List vlastnictví: 22

A	Vlastník, jiný oprávněný	Identifikátor	Podíl
---	--------------------------	---------------	-------

Vlastnické právo

Farní sbor Slezské církve evangelické a. v. v Českém Těšíně - Na Nivách
2086/1, Český Těšín, 73701 Český Těšín

69576050

1

B	Nemovitosti
---	-------------

Pozemky

Parcela	Výměra [m ²]	Druh pozemku	Způsob ochrany
---------	--------------------------	--------------	----------------

48

1157 ostatní plocha

pohřebiště

B1	Jiná práva - Bez zápisu
----	-------------------------

C	Omezení vlastnického práva
---	----------------------------

Typ vztahu

Oprávnění pro

Povinnost k

*Věcné břemeno zřizování a provozování vedení

- právo umístit, provozovat, opravovat a udržovat podzemní kabelové vedení NN 0,4 kV - právo provádět obnovu, výměnu a modernizaci vedení (k části pozemku dle GP 420-170/2017)

Os.: ČEZ Distribuce, a. s. - Teplická
874/8, Děčín IV-Podmokly, 40502

Par.: 48

V-4661/2018-803

DěčínIČO-DIČ / RČ: 24729035

Listina Smlouva o zřízení věcného břemene - úplatná ze dne 09.08.2018 00:00:00

Pořadí k 16.08.2018 07:31:00

D	Jiné zápisy - Bez zápisu
---	--------------------------

E	Nabývací tituly a jiné podklady zápisu
---	--

Listina

* Smlouva darovací ze dne 31.07.2017 00:00:00 Právní účinky vkladu

V-4506/2017-803

práva ke dni 01.08.2017 13:20:28

Pro: Farní sbor Slezské církve evangelické a. v. v Českém Těšíně -
Na Nivách 2086/1, Český Těšín, 73701 Český Těšín

IČO-DIČ / RČ: 69576050

F	Vztah bonitovaných půdně ekologických jednotek (BPEJ) k parcelám - Bez zápisu
---	---

(c) 1999-2019 T-MAPY spol. s r.o.

Vyhotoveno: 04.02.2019 / 10:46

Vyhotovil: Dana Moravcová

Stav k 01.01.2019

Výpis z katastru nemovitostí
Částečný výpis LV

Okres: **CZ0803 Karviná** Obec: **598933 Český Těšín**
Katastr: **696129 Mistřovice**

V kat. území jsou pozemky vedeny v jedné číselné řadě

List vlastnictví: 35

<i>A</i>	<i>Vlastník, jiný oprávněný</i>	<i>Identifikátor</i>	<i>Podíl</i>
<i>Vlastnické právo</i>			
	<u>Farní sbor Slezské církve evangelické a. v. v Českém Těšíně - Na Nivách</u> <u>2086/1, Český Těšín, 73701 Český Těšín</u>	69576050	1
<i>B</i>	<i>Nemovitosti</i>		
<i>Pozemky</i>			
<i>Parcela</i>	<i>Výměra [m²]</i>	<i>Druh pozemku</i>	<i>Způsob ochrany</i>
142	1601	ostatní plocha	pohřebiště
<i>B1</i>	<i>Jiná práva - Bez zápisu</i>		
<i>C</i>	<i>Omezení vlastnického práva - Bez zápisu</i>		
<i>D</i>	<i>Jiné zápisy - Bez zápisu</i>		
<i>E</i>	<i>Nabývací tituly a jiné podklady zápisu</i>		
<i>Listina</i>			
*	Ohlášení o změně jména nebo názvu ze dne 30.07.2001 00:00:00	Z-2080/2001-803	
	Pro: Farní sbor Slezské církve evangelické a. v. v Českém Těšíně - Na Nivách 2086/1, Český Těšín, 73701 Český Těšín	IČO-DIČ / RČ: 69576050	
<i>F</i>	<i>Vztah bonitovaných půdně ekologických jednotek (BPEJ) k parcelám - Bez zápisu</i>		

(c) 1999-2019 T-MAPY spol. s r.o.

Vyhotoveno: 04.02.2019 / 10:49

Vyhotovil: Dana Moravcová



Stav k 01.01.2019

Výpis z katastru nemovitostí
Částečný výpis LV

Okres: CZ0803 Karviná

Obec: 598933 Český Těšín

Katastr: 623261 Dolní Žukov

V kat. území jsou pozemky vedeny v jedné číselné řadě

List vlastnictví: 2078

<i>A</i>	<i>Vlastník, jiný oprávněný</i>	<i>Identifikátor</i>	<i>Podíl</i>
<i>Vlastnické právo</i>			
	<u>Farní sbor Slezské církve evangelické a. v. v Českém Těšíně - Na Nivách</u> <u>2086/1, Český Těšín, 73701 Český Těšín</u>	69576050	1
<i>B</i>	<i>Nemovitosti</i>		
<i>Pozemky</i>			
<i>Parcela</i>	<i>Výměra [m²]</i>	<i>Druh pozemku</i>	<i>Způsob ochrany</i>
<u>1176</u>	4635	ostatní plocha	pohřebiště
<i>BI</i>	<i>Jiná práva - Bez zápisu</i>		
<i>C</i>	<i>Omezení vlastnického práva - Bez zápisu</i>		
<i>D</i>	<i>Jiné zápisy - Bez zápisu</i>		
<i>E</i>	<i>Nabývací tituly a jiné podklady zápisu</i>		
<i>Listina</i>			
* Smlouva darovací ze dne 31.07.2017 00:00:00 Právní účinky vkladu práva ke dni 01.08.2017 13:20:28		V-4506/2017-803	
Pro: <u>Farní sbor Slezské církve evangelické a. v. v Českém Těšíně -</u> <u>Na Nivách 2086/1, Český Těšín, 73701 Český Těšín</u>		IČO-DIČ / RČ: 69576050	
<i>F</i>	<i>Vztah bonitovaných půdně ekologických jednotek (BPEJ) k parcelám - Bez zápisu</i>		

(c) 1999-2019 T-MAPY spol. s r.o.

Vyhotoveno: 04.02.2019 / 10:53

Vyhotovil: Dana Moravcová

